

DOSSIER DE DIAGNOSTICS TECHNIQUES

DOCUMENT UNIQUE

Articles L271-4 à 6 – R 271-1 à 4 du Code de la Construction et de l’Habitation

N° de dossier : 190392SCI-D’EDIMBOURG-1 Date de commande : 26/11/2019 Date de RDV : 26/11/2019

Ce présent rapport a été rédigé par **Didier LE ROY** le 26/11/2019 conformément à l’article R 271-3 du CCH dont les compétences sont certifiées (Hors mesurage et ERP) par **Bureau Véritas Certification Immeuble le Guillaumet, 60 avenue Charles de Gaulle 92800 Puteaux**

SCI D’EDIMBOURG
9 AVENUE D’EDIMBOURG
Bâtiment A Rez-de-chaussée Lot N° 1
14000 CAEN



Sommaire :	Pages
Désignation du technicien	2
ATTESTATION DE SUPERFICIE DE LA PARTIE PRIVATIVE.....	3
RAPPORT DE MISSION DE REPERAGE DES MATERIAUX ET PRODUITS CONTENANT DE L’AMIANTE.....	4
DIAGNOSTIC DE PERFORMANCE ENERGETIQUE	13
RAPPORT DE L’ETAT DE L’INSTALLATION INTERIEURE D’ELECTRICITE D’IMMEUBLE(S).....	19
ETAT DES RISQUES ET POLLUTIONS.....	26
ATTESTATION DE COMPETENCE	46
DECLARATION SUR L’HONNEUR	47
ATTESTATION D’ASSURANCE.....	48

Ces conclusions par définition synthétiques ne sauraient éviter de prendre pleinement connaissance du détail des rapports. Voir en particulier les ouvrages ou éléments non contrôlés dans chaque diagnostic.

Attestation de superficie de la surface privative (Responsabilité du cabinet 1 an)

La superficie de la partie privative de ce lot est de : 61.07 m2

Rapport de repérage amiante vente (Absence de limite de validité)

Dans le cadre de la mission décrite en tête de rapport


Il n’a pas été repéré de matériaux ou produits contenant de l’amiante

D.P.E. (Diagnostics de performance énergétique) (Validité 25/11/2029)

Consommation : **Absence de justificatif de consommation après 3 relances**

Certificat électricité (Validité 25/11/2022)

L’installation intérieure d’électricité ne comporte aucune anomalie

Désignation du bien	Désignation du technicien
Nom du propriétaire : SCI D'EDIMBOURG	Nom : LE ROY
Adresse du bien : 9 AVENUE D'EDIMBOURG	Prénom : Didier
Code postal : 14000	Adresse : 1 Chemin de la Bruyère 14130 LES AUTHIEUX SUR CALONNE
Ville : CAEN	N° d'identification : 84449 485 317 00027
Téléphone :	N° d'identification de l'établissement : IMMEXPERT
Bâtiment : Bâtiment A	Compagnie d'assurance : GAN ASSURANCE
Etage : Rez-de-chaussée	9 QUAI CAVALIER DE LA SALLE 76100 ROUEN
Numéro de lot : 1	N° contrat : N° 121 607 526
Type de bien : Appartement	Signature : 
Année de construction : 1950	
Surface du bien (environ) : 61.07 m²	
Genre du bien : Appartement	

Description du bien : Appartement comprenant :

Une entrée, une cuisine, un dégagement, une salle de bain, un wc, deux chambres, un séjour.

Le Propriétaire du bien :
Nom, prénom : SCI D'EDIMBOURG
Adresse : 16 RUE DU FAUBOURG SAINT-DENIS
Code Postal : 75010 PARIS

Demandeur :
Nom : Maître VALERY Sophie
Adresse : 22 AVENUE PERE CHARLES DE FOUCAULD 14016 CAEN CEDEX

Clause de réserve de propriété

- L'opérateur de repérage conserve la propriété du rapport jusqu'au paiement intégral de la prestation
Cette clause est applicable selon la loi n° 80.335 du 12 mai 1980.

Gérant M. LE ROY Didier

Responsabilité de l'opérateur de mission

- L'opérateur de repérage reste conseil, uniquement, dans le cadre de la mission confiée
Ces diagnostics servent à protéger les vendeurs des vices cachés, qui ne sont pas dégagés de leur responsabilité dans le cas de pièce non visitée ou non accessible ou analyse non effectuée. Les propriétaires ne peuvent donc pas se protéger des vices cachés sur ces pièces non visitées

ATTESTATION DE SUPERFICIE DE LA PARTIE PRIVATIVE

Certificat de mesurage de la superficie privative d'un lot de copropriété

Loi du 18 décembre 1996 - décret du 23 Mai 1997

N° de dossier : 190392SCI-D'EDIMBOURG-1

Date de commande : 26/11/2019

Date de RDV : 26/11/2019

1 - Désignation du bien à mesurer :

Adresse : 9 AVENUE D'EDIMBOURG Code postal : 14000 Ville : CAEN

Nature du bien : Appartement Etage : Rez-de-chaussée Lot(s) : 1 Date de construction : 1950

2 - Le Propriétaire du bien :

Nom, prénom : SCI D'EDIMBOURG Adresse : 16 RUE DU FAUBOURG SAINT-DENIS Code Postal : 75010 PARIS

3 - Superficie privative totale du lot : **61.07 m²**

définie aux articles 4-1 et 4-2 du décret n°67-223 du 17 mars 1967 pris pour l'application de la loi de 1965. Art. 4-1 : La superficie de la partie privative d'un lot ou d'une fraction de lot mentionnée à l'article 46 de la loi du 10 juillet 1965 est la superficie des planchers des locaux clos et couverts après déduction des surfaces occupées par les murs, cloisons, marches, et cages d'escalier, gaines, embrasures de portes et de fenêtres. Il n'est pas tenu compte des planchers des parties des locaux d'une hauteur inférieure à 1,80 mètre. Art. 4-2 : Les lots ou fractions de lots d'une superficie inférieure à 8 mètres carrés ne sont pas pris en compte pour le calcul de la superficie mentionnée à l'article 4-1 d'une hauteur inférieure à 1,80 mètre.

Je soussigné Didier Le Roy, exerçant à LES AUTHIEUX SUR CALONNE 14130 1 Chemin de la Bruyère
Certifie avoir mesuré la superficie d'un lot de copropriété à usage d'habitation
portant le n° (**Lot N° 1**) du règlement de copropriété à la demande de SCI D'EDIMBOURG
Observation : le règlement de copropriété ne nous ayant pas été soumis, la responsabilité
du Cabinet se voit dérogée quant à l'exactitude de la désignation et de la constitution du lot de copropriété
ci-dessus défini. Les surfaces annoncées sont donc celles occupées par le demandeur

Description de la superficie privative :

Séjour	22.45
Chambre 1	10.24
Dégagement	2.32
Chambre 2	11.33
Chambre 2 Enfoncement	0.11
W.C.	1.21
Salle de bains	2.57
Cuisine	7.86
Entrée	2.98

Superficie privative totale du lot : 61.07 m²

Fait à LES AUTHIEUX SUR CALONNE le 26/11/2019

Pour servir et valoir ce que de droit

DIDIER LE ROY



RAPPORT DE MISSION DE REPERAGE DES MATERIAUX ET PRODUITS CONTENANT DE L'AMIANTE Pour l'établissement du constat établi à l'occasion de la vente d'un immeuble bâti

Art. L271-4 à L271-6 du code de la construction et de l'habitation Art. R 1334-13et14 Art. 1334-20et 21 à R 1334-23-24-29 et R 1337-2 à R 1337-5 et Annexe 13.9 du code de la santé publique Décret n° 2011-629 du 3 juin 2011

Arrêtés du 12 décembre 2012 modifié par l'arrêté du 26 juin 2013 - Norme NF X 46-020 du 5 août 2017

LISTES A ET B DE L'ANNEXE 13-9 DU CODE DE LA SANTE PUBLIQUE

Relatif aux critères d'évaluation de l'état de conservation des matériaux et produits de la liste A

Contenant de l'amiante et au contenu du rapport de repérage

NOR : AFSP1242167A

Et relatif aux critères d'évaluation de l'état de conservation des matériaux et produits de la liste B

Contenant de l'amiante et du risque de dégradation lié à l'environnement ainsi que le contenu du rapport de repérage

NOR : AFSP1242168A

Conclusion :

Dans le cadre de la mission décrite en tête de rapport

Il n'a pas été repéré de matériaux ou produits contenant de l'amiante

Si certains locaux restent non visités et/ou certaines parties de l'immeuble restent inaccessibles, il conviendra de réaliser les investigations complémentaires figurant au paragraphe 1.c.

Voir Tableau ci-après « récapitulatif de présence de produits et matériaux contenant de l'amiante » et préconisations.

Selon Décret n° 2011-629 du 3 juin 2011- Arrêté du 12 décembre 2012 modifié par l'arrêté du 26 juin 2013

Ce présent rapport a été rédigé par Didier LE ROY le 26/11/2019 conformément à l'article R 271-3 du CCH dont les compétences sont certifiées par Bureau Veritas Certification Immeuble le Guillaumet, 60 avenue Charles de Gaulle 92800 Puteaux

A. Description de l'objet de la Mission et Programme de Repérage

A1) Mission

Repérer et localiser les matériaux et produits contenant de l'amiante et susceptibles de libérer des fibres d'amiante. (mission en date du 26/11/2019)

A2) Documents remis :

Aucun

A3) Désignation de l'opérateur de repérage

Nom :	LE ROY
Prénom :	Didier
Adresse :	1 Chemin de la Bruyère 14130 LES AUTHIEUX SUR CALONNE
N° d'identification SIRET :	449 485 317 00027
N° d'identification de l'établissement :	IMMEXPERT
Désignation de la compagnie d'assurance :	GAN ASSURANCE 9 QUAI CAVALIER DE LA SALLE 76100 ROUEN
N° contrat :	N° 121 607 526

Attestation de certificat des personnes BUREAU VERITAS CERTIFICATION N° 8050945

Validité du 12/07/2017 au 11/07/2022

La prestation a pour objectif de réaliser l'état mentionnant la présence ou l'absence de matériaux ou produits contenant de l'amiante dont le propriétaire doit disposer lors « de la mise en vente de son immeuble ou de l'établissement du dossier technique amiante ».

a. Références réglementaires

Pour plus d'informations vous pouvez consulter le site WEB suivant : **www.legifrance.gouv.fr**

Décret n° 2010 – 1200 du 11 octobre 2010 pris en application de l'article L 271-6 du code de la construction et de l'habitation,

Décret n° 2011-629 du 3 juin 2011 relatif à la protection de la population contre les risques sanitaires liés à une exposition à l'amiante dans les immeubles bâtis et modifiant le code de la santé publique (dispositions réglementaires)

Articles R 1334-15 à R 1334-18, articles R 1334-20 et R1334-21 du Code de la Santé Publique

Arrêté du 21 novembre 2006 définissant les critères de certification des compétences des personnes physiques opérateurs de repérage et de diagnostic amiante dans les immeubles bâtis et les critères d'accréditation des organismes de certification.

Arrêté du 12 décembre 2012 relatif aux critères d'évaluation de l'état de conservation des matériaux et produits de la liste A contenant de l'amiante et au contenu du rapport de repérage.

Arrêté du 12 décembre 2012 relatif aux critères d'évaluation de l'état de conservation des matériaux et produits de la liste B contenant de l'amiante et au contenu du rapport de repérage.

Arrêté du 26 juin 2013 modifiant l'arrêté du 12 décembre 2012 relatif aux critères d'évaluation de l'état de conservation des matériaux et produits de la liste A contenant de l'amiante et au contenu du rapport de repérage et modifiant l'arrêté du 12 décembre 2012 relatif aux critères d'évaluation de l'état de conservation des matériaux et produits de la liste B contenant de l'amiante et du risque de dégradation lié à l'environnement ainsi que le contenu du rapport de repérage.

Ordonnance n° 2005-655 du 8 juin 2005 (Article L 1334-13 du code de la santé publique),

Notre inventaire porte spécifiquement sur les matériaux et produits définis dans le PROGRAMME DE REPERAGE DE L'AMIANTE dans les matériaux ou produits mentionnés aux listes A et B de l'annexe 13-9 du code de la santé publique.

b. Laboratoire d'analyse

Conformément aux dispositions de l'article R. 1334-24 du code de la santé publique, les analyses des échantillons de matériaux et produits sont réalisées par un organisme accrédité.

Analyses réalisées par :

c. Rapports précédents

Les rapports précédents relatifs à l'amiante qui nous ont été remis avant la visite sont :

Numéro de référence du rapport de repérage	Date du rapport	Nom de la société et de l'opérateur de repérage	Objet du repérage et principales conclusions
Aucun			

Lors de notre visite, il nous a été remis les bulletins de caractérisation des matériaux et produits suivants :

Aucun

Notre rapport prend en compte les documents techniques fournis en l'état.

Les synthèses des rapports précédents qui nous ont été fournies sont les suivantes :

Aucune

B.1 Programme de repérage de l'amiante (Listes A et B – Annexe 13-9)

Liste A mentionnée à l'art. R.1334-20
COMPOSANT A SONDER OU A VERIFIER
Flocages
Calorifugeages
Faux plafonds

Liste B mentionnée à l'article R. 1334-21

COMPOSANTS DE LA CONSTRUCTION	PARTIE DU COMPOSANT A VERIFIER OU A SONDER
<u>1. Parois verticales intérieures</u> Murs et cloisons « en dur » et poteaux (périphériques et intérieurs). Cloisons (légères et préfabriquées), gaines et coffres.	Enduits projetés, revêtements durs (plaques menuiserie amiante-ciment) et entourage de poteaux (carton amiante-ciment, matériau sandwich, carton + plâtre), coffrage perdu. Enduits projetés, panneaux de cloison.
<u>2. Planchers et plafonds</u> Plafonds, poutres et charpentes, gaines et coffres Planchers	Enduits projetés, panneaux collés ou vissés Dalles de sol
<u>3. Conduits, canalisations et équipements intérieurs</u> Conduits de fluides (air, eau, autres fluides...) Clapets et volets coupe-feu Portes coupe-feu Vides ordures	Conduits, enveloppes de calorifuges. Clapets, volets, rebouchage. Joints (tresses, bandes). Conduits.
<u>4. Eléments extérieurs</u> Toitures. Bardages et façades légères. Conduits en toiture et façade.	Plaques, ardoises, accessoires de couverture (composite, fibres-ciment), bardeaux bitumineux. Plaques, ardoises, panneaux (composites, fibres-ciment). Conduits en amiante-ciment : eaux pluviales, eaux usées, conduits de fumée.

Les maladies liées à l'amiante sont provoquées par l'inhalation des fibres. Toutes les variétés d'amiante sont classées comme substances cancérogènes avérées pour l'homme. L'inhalation de fibres d'amiante est à l'origine de cancers (mésothéliomes, cancers broncho-pulmonaires) et d'autres pathologies non cancéreuses (épanchements pleuraux, plaques pleurales). L'identification des matériaux et produits contenant de l'amiante est un préalable à l'évaluation et à la prévention des risques liés à l'amiante. Elle doit être complétée par la définition et la mise en œuvre de mesures de gestion adaptées et proportionnées pour limiter l'exposition des occupants présents temporairement ou de façon permanente dans l'immeuble. L'information des occupants présents temporairement ou de façon permanente est un préalable essentiel à la prévention du risque d'exposition à l'amiante. Il convient donc de veiller au maintien du bon état de conservation des matériaux et produits contenant de l'amiante afin de remédier au plus tôt aux situations d'usure anormale ou de dégradation. Il conviendra de limiter autant que possible les interventions sur les matériaux et produits contenant de l'amiante qui ont été repérés et de faire appel aux professionnels qualifiés, notamment dans le cas de retrait ou de confinement de ce type de matériau ou produit. Enfin, les déchets contenant de l'amiante doivent être éliminés dans des conditions strictes. Renseignez vous auprès de votre mairie ou de votre préfecture. Pour connaître les centres d'élimination près de chez vous, consultez la base de données « déchets » gérée par l'ADEME, directement accessible sur le site internet www.sinoe.org

B.2 Condition de réalisation du repérage :

Date de visite initiale : 26/11/2019

Observation spécifique aux conditions du repérage (inaccessibilité, impossibilité de réaliser un prélèvement destructif, etc):

Observations faites par le propriétaire ou le donneur d'ordre :

Constatation visuelle au niveau de l'immeuble visité :

Document(s) remis par le propriétaire : Aucun

L'attention du propriétaire est attirée sur le fait que la mission de repérage des matériaux et produit contenant de l'amiante, s'applique aux composants de la construction directement visible et accessible sans investigation destructive

Les résultats de la présente mission ne peuvent être utilisés comme repérage préalable à la réalisation de travaux ou démolition de l'immeuble visité.

Le présent constat ne porte que sur les parties privatives des lots concernés, s'agissant d'un immeuble en copropriété, il doit être joint à ce constat le rapport réalisé sur les parties communes de l'immeuble conformément à l'article R1334-15 du code de la Santé Publique.

La présente mission, porte notamment sur le repérage de MPCA (matériaux ou produits contenant de l'amiante) intervenant dans certains composants voire équipements de la construction. Ces repérages sont faits au sens de la réglementation sans sondages destructifs, cependant certains éléments non démontables fendues, fissurées, perméables, peuvent parfois occulter des matériaux ou produits contenant de l'amiante, dont leur éventuelle présence ne peut être décelée qu'après sondage destructif (enlèvement de matière dont la remise en état demeurera à la charge du propriétaire). La réalisation, voire autorisation de ce ou ces sondages destructifs incombent au propriétaire et/ou donneur d'ordre nous ayant confié la présente mission. Il en est de même pour certains moyens complémentaires n'étant pas de notre ressort, et que nous vous aurions préalablement demandés.

La non mise à disposition de ces moyens ou autorisation complémentaires peut nous amener à formuler des exclusions de repérage Sur ces « parties » exclues de notre mission de repérage amiante, le propriétaire n'est pas exonéré de responsabilité pour le vice caché que pourrait constituer ultérieurement la présence avérée d'amiante.

C. Désignation du Laboratoire ayant effectué les analyses

D. Désignation du Commanditaire

Nom : **Maître VALERY Sophie**
Adresse : **22 AVENUE PERE CHARLES DE FOUCAULD**
14016 CAEN CEDEX
TEL: **02 31 86 32 09** FAX : **02 31 86 94 18**
Qualité du demandeur : **Huissier**

E.1 Désignation de l'accompagnateur

Nom de l'accompagnateur : **Maitre VALERY**

E.2 Désignation du propriétaire

- Nom : SCI D'EDIMBOURG - Prénom :
- Adresse : 16 RUE DU FAUBOURG SAINT-DENIS
- code postal : 75010 - Ville : PARIS

F. Désignation de l'immeuble et détails des pièces visitées

Appartement comprenant :
Une entrée, une cuisine, un dégagement, une salle de bain, un wc, deux chambres, un séjour.

F1) Localisation du bâtiment

- Adresse : 9 AVENUE D'EDIMBOURG
14000 CAEN
- réf. Cadastre : HC 218
- N° de lot de copropriété : Lot 1
- Bâtiment : Bâtiment A Rez-de-chaussée

F2) Nature et usage des bâtiments

Habitation (parties privatives d'immeuble collectif d'habitation)

F3 Description du bâtiment

- année de construction : 1950
- nombre de niveau : 1
- nombre de niveau de sous-sol : 0

H.Partie d'immeuble non visitée :

Aucune

Certains locaux restant non visités et/ou certaines parties de l'immeuble restant inaccessibles, les obligations réglementaires du propriétaire prévues aux articles R. 1334-15 à R. 1334-18 du code de la santé publique ne sont pas remplies conformément aux dispositions de l'article 3 des arrêtés du 12 décembre 2012

Locaux et ouvrages non visités, justifications		
Locaux (1)	Justifications (2)	Préconisations
Aucun		

(1) Tous les locaux doivent être obligatoirement visités.

(2) Pour les locaux non visités, permettre leur identification et en indiquer le motif (exemple : locaux inaccessibles, clefs absentes...) et, lorsqu'elle est connue, la date du repérage complémentaire programmé.

I.Prélèvements effectués :

Prélèvement Effectué (à la demande des clients)

Local	Elément	Prélèvement	Commentaires
Aucun			

K. Conclusions

K.1 TABLEAU RECAPITULATIF DE PRESENCE D'AMIANTE

1. SYNTHESSES

a. Synthèse du repérage pour les matériaux et produits de la liste A contenant de l'amiante

Date de chaque repérage	Type de repérage	Matériau ou produit	Désignation	Etat de conservation (1)	Mesures obligatoires associées (évaluation périodique, mesure d'empoussièrement, ou travaux de retrait ou confinement)
26/11/2019	Sans objet	Aucun			

En fonction du résultat de la grille flocages, calorifugeage, faux plafonds (PRECONISATIONS : article R 1334-27/28/29 du Code de la Santé Publique) :

1 = Faire réaliser une évaluation périodique de l'état de conservation

2 = Faire réaliser une surveillance du niveau d'empoussièrement

3 = Faire réaliser des travaux de retrait ou de confinement.

b. Synthèse du repérage pour les matériaux et produits de la liste B contenant de l'amiante

Date de chaque repérage	Type de repérage	Matériau ou produit	Désignation	Etat de conservation (1)	Mesures obligatoires (2)
26/11/2019	Sans objet	Aucun			

(1) Matériaux liste B : conclusion conforme à la réglementation en vigueur au moment de la réalisation du repérage soit :

MND : Matériau non Dégradé

MDP : Matériau avec Dégradation Ponctuelle

MDG : Matériau avec Dégradation Généralisée

(2) Matériaux liste B : l'état de conservation est défini par un résultat « EP, AC1 ou AC2 en application de grilles d'évaluations définies réglementairement.

EP : Evaluation périodique

AC1 : Action corrective de 1^{er} niveau

AC2 : Action corrective de 2^{ème} niveau

5. RESULTATS DETAILLES DU REPERAGE

Le résultat de l'analyse des échantillons prélevés ou reconnaissance visuelle fait apparaître :

Désignation	Composant de la construction	Parties du composant vérifié	Localisation	Numéro de prélèvement ou d'identification	Méthode	Présence amiante		Flocages, calorifugeage, faux plafonds		Autres matériaux	
						Oui	Non	Grille N°	Résultats (1)	Grille N°	Résultats (2)
Tous les locaux visités	Aucune présence de composants contenant de l'amiante	Aucune		Aucun prélèvement							

* Marquage du matériau : Matériau ou produit qui par nature ne contient pas d'amiante

En application des dispositions de l'article R. 1334-27

(1) En fonction du résultat de la grille flocages, calorifugeage, faux plafonds :

1 = Faire réaliser une évaluation périodique de l'état de conservation

2 = Faire réaliser une surveillance du niveau d'empoussièrement

3 = Faire réaliser des travaux de retrait ou de confinement.

En application de l'article 5 de l'arrêté du 12 décembre 2012 relatif aux critères d'évaluation de l'état de conservation des matériaux et produits de la liste B

(2) En fonction du résultat de la grille autres produits et matériaux :

EP = Evaluation périodique :

a) contrôler périodiquement que l'état de dégradation des matériaux et produits concernés ne s'aggrave pas et le cas échéant que leur protection demeure en bon état de conservation

b) rechercher, le cas échéant, les causes de dégradation et prendre les mesures appropriées pour les supprimer)

AC1 = Action corrective de premier niveau :

a) Rechercher les causes de la dégradation et définir les mesures correctives appropriées pour les supprimer ;

b) Procéder à la mise en œuvre de ces mesures correctives afin d'éviter toute nouvelle dégradation et, dans l'attente, prendre les mesures de protection appropriées afin de limiter le risque de dispersion des fibres d'amiante ;

c) Veiller à ce que les modifications apportées ne soient pas de nature à aggraver l'état des autres matériaux et produits contenant de l'amiante restant accessibles dans la même zone ;

d) Contrôler périodiquement que les autres matériaux et produits restant accessibles ainsi que le cas échéant, leur protection demeurent en bon état de conservation.

AC2 = Action corrective de second niveau :

e) Prendre, tant que les mesures mentionnées au c) n'ont pas été mises en place, les mesures conservatoires appropriées pour limiter le risque de dégradation et la dispersion des fibres d'amiante. Cela peut consister à adapter ; voire condamner l'usage des locaux concernés afin d'éviter toute exposition et toute dégradation du matériau ou produit contenant de l'amiante ;

f) Procéder à une analyse de risque complémentaire, afin de définir les mesures de protection ou de retrait les plus adaptées, prenant en compte l'intégralité des matériaux et produits contenant de l'amiante dans la zone concernée ;

g) Mettre en œuvre les mesures de protection ou de retrait définies par l'analyse de risque ;

h) Contrôler périodiquement que les autres matériaux et produits restant accessibles, ainsi que leur protection, demeurent en bon état de conservation.

K.2 les recommandations d'ordre générales (autres produits)

- Repérage effectué sur connaissance de l'opérateur

Dans le cadre de la mission décrite en tête de rapport

Il n'a pas été repéré de matériaux ou produits contenant de l'amiante

Selon Décret n° 2011-629 du 3 juin 2011- Arrêté du 12 décembre 2012 modifié par l'arrêté du 26 juin 2013

Repérage effectué le : 26/11/2019

Rapport rédigé en nos bureaux le : 26/11/2019

Signature



Chargé d'étude :

LE ROY Didier

Description des parties d'immeubles examinées

Pièces	Sol	Murs	Plafond
Séjour	Parquet bois	Papier peint	Peinture
Chambre 1	Parquet bois	Papier peint	Peinture
Dégagement	Carrelage	Toile de verre peinte	Peinture
Chambre 2	Sol Stratifié	Papier peint	Peinture
W.C.	Carrelage	Faïence et Toiles de verre peint	Peinture
Salle de bains	Linoléum	Faïence et Toiles de verre peint	Peinture
Cuisine	Carrelage	Faïence et Toiles de verre peint	Peinture
Entrée	Carrelage	Pierres crépi et Béton peint	Dalles de polystyrène

- (1) tous les locaux doivent être obligatoirement visités.
- (2) Pour les locaux non visités, permettre leur identification et en indiquer le motif (exemple : locaux inaccessibles, clefs absentes,...) et, lorsqu'elle est connue, la date du repérage complémentaire programmé.

(1 croquis par étage)

(Les croquis présentés n'ont aucun caractère contractuel et ne sont pas cotés. Ils ne peuvent en aucun cas être utilisés en tant que plans).



Consignes générales de sécurité « Amiante »

Consignes générales de sécurité « Amiante »

L'identification des matériaux et produits contenant de l'amiante est un préalable à l'évaluation et à la prévention des risques liés à la présence d'amiante dans un bâtiment.

Elle doit être complétée par la définition et la mise en œuvre de mesures de précaution adaptées et proportionnées pour limiter le risque d'exposition des occupants et des personnes appelées à intervenir sur les matériaux ou produits contenant de l'amiante.

Ces mesures doivent être inscrites sous forme de consignes de sécurité dans le dossier technique « Amiante » et dans sa fiche récapitulative que le propriétaire constitue et tient à jour en application de l'article 10-2 du décret 96-97 du 7 février 1996 modifié. Ces consignes doivent également être portées à la connaissance de toute personne susceptible d'intervenir sur ou à proximité des matériaux et produits repérés.

Les consignes générales de sécurité définies ci-après constituent une base minimale. Le propriétaire (ou le gestionnaire) de l'immeuble concerné doit l'adapter pour tenir compte des particularités de chaque bâtiment et de ses conditions d'occupation.

Lorsque les travaux sont programmés, les consignes générales de sécurité ne se substituent en aucun cas aux obligations réglementaires existantes en matière de prévention des risques pour la santé et la sécurité des travailleurs.

Les consignes générales de sécurité données ci-après correspondent à des matériaux et produits en bon état de conservation. Il convient donc de veiller au bon état des matériaux et produits contenant de l'amiante afin de prendre en compte, le cas échéant, les situations d'usure anormale ou de dégradation. Ces situations peuvent faire l'objet d'une expertise par un opérateur qualifié, selon les critères fournis en annexe 1 du présent arrêté.

1 Informations générales

Respirer des fibres d'amiante est dangereux pour la santé. L'inhalation de ces fibres est une cause de pathologies graves (dont les cancers du poumon et de la plèvre).

Les matériaux contenant de l'amiante peuvent libérer des fibres d'amiante en cas d'usure anormale ou lors d'interventions mettant en cause l'intégrité du matériau (par exemple : perçage, ponçage, découpe, friction...). Ces situations peuvent alors conduire à des expositions importantes si des mesures de protection renforcées ne sont pas prises.

Il est recommandé aux particuliers d'éviter toute intervention directe sur des matériaux contenant de l'amiante (flocages, calorifugeages, cartons d'amiante, éléments en amiante tissés ou tressés, mousse isolante de calfeutrement...) et d'avoir recours dans de telles situations, à des professionnels (cf. point 2 ci-dessous).

B. – Consignes générales de sécurité relatives à la gestion des déchets contenant de l'amiante

Stockage des déchets sur le site

Seuls les matériaux où l'amiante est fortement lié (tels que l'amiante-ciment ou les dalles de sol par exemple) peuvent être stockés temporairement sur le chantier. Le site de stockage doit être aménagé de manière à éviter l'envol et la migration de fibres. Son accès doit être interdit aux personnes autres que le personnel de l'entreprise de travaux.

Les matériaux à fort risque de libération de fibres d'amiante (comme les flocages, calorifugeages et cartons d'amiante) doivent être placés en sac étanches puis transférés dès leur sortie de la zone de confinement vers les sites adéquats.

Elimination des déchets

Les matériaux où l'amiante est fortement lié (tels que l'amiante-ciment, les dalles de sol, clapets et volets coupe-feu) doivent être éliminés, soit en installation de stockage pour déchets ménagers et assimilés, soit en décharge pour déchets inertes pourvu dans les deux cas, d'alvéoles spécifiques pour les déchets contenant de l'amiante lié. Ces déchets sont conditionnés en sac étanches, type grands récipients pour vrac (GRV) ou sur palettes filmées.

Les matériaux à fort risque de libération de fibres d'amiante (comme les flocages, calorifugeages et carton d'amiante) et les matériaux dégradés doivent être éliminés dans une installation de stockage pour déchets dangereux ou être vitrifiés. Ces déchets sont conditionnés en double sacs étanches scellés.

Dans les deux cas, le propriétaire ou son mandataire remplit le cadre qui lui est destiné sur le bordereau de suivi des déchets d'amiante (BSDA, CERFA N° 11861x01). Il reçoit l'original du bordereau rempli par les autres intervenants (entreprises de travaux, transporteur, exploitant de l'installation de stockage ou du site de vitrification).

Elimination des déchets connexes

Les déchets autres que les déchets de matériaux, tels que les équipements de protection, les déchets de matériels (filtres par exemple) et les déchets issus du nettoyage sont éliminés suivant la même procédure que celle décrite pour les matériaux à fort risque de libération de fibres d'amiante.

2. Information des professionnels

Professionnels : attention, les consignes générales de sécurité mentionnées ci-après sont avant tout destinées aux particuliers. Les mesures renforcées vous concernant sont fixées par la réglementation relative à la protection des travailleurs contre les risques liés à l'inhalation de poussières d'amiante. Des documents d'information et des conseils pratiques de prévention adaptés peuvent vous être fournis par les directions régionales du travail, de l'emploi et de la formation professionnelle (DRTEFP), les services de prévention des Caisses Régionales d'Assurance Maladie (CRAM) et l'Organisme Professionnel de Prévention du Bâtiment et des Travaux Publics (OPPBT).

3. Consignes générales de sécurité visant à réduire l'exposition aux poussières

Lors d'intervention sur (ou à proximité) des matériaux contenant de l'amiante, il convient d'éviter au maximum l'émission de poussières pour vous et votre voisinage.

L'émission de poussières doit être limitée, par exemple en cas de :

- Manipulation et manutention de matériaux non friables contenant de l'amiante (comme le remplacement de joints ou encore la manutention d'éléments en amiante-ciment) ;
- Travaux réalisés à proximité d'un matériau friable en bon état (flocage ou calorifugeage) comme par exemple le déplacement de quelques éléments de faux plafonds sans amiante sous une dalle floquée, d'interventions légères dans les boîtiers électriques sur des gaines ou des circuits situés sous un flocage sans action directe sous celui-ci, de remplacement d'une vanne sur une canalisation calorifugée à l'amiante ;
- Travaux directs sur un matériau compact (amiante-ciment, enduits, joints, dalles...) comme le perçage ou encore la découpe d'éléments en amiante-ciment ;
- Déplacement local d'éléments d'un faux plafond rigide contenant du carton d'amiante avec des parements.

L'émission de poussières peut être limitée :

- Par humidification locale des matériaux contenant de l'amiante (en tenant compte du risque électrique), afin d'abaisser le taux d'émission de poussière ;
- En utilisant de préférence des outils manuels ou des outils à vitesse lente.

Le port d'équipement de protection est recommandé.

Des demi-masques filtrants (type FFP3 conformes à la norme européenne EN 149) permettent de réduire l'inhalation de fibres d'amiante. Ces masques doivent être jetés après utilisation. De plus, il convient de disposer d'un sac à déchets à proximité immédiate de la zone de travail et d'une éponge ou d'un chiffon humide de nettoyage.

Accusé de réception
190392SCI-D'EDIMBOURG-1 du 26/11/2019

(à compléter, signer et à nous retourner dès réception cette page uniquement de votre rapport de repérage amiante au
CABINET IMMEXPERT
1 Chemin de la bruyère 14130 LES AUTHIEUX SUR CALONNE par Mail didier@immexpert.fr ou Fax 09 70 61 57 05)

Je soussigné SCI D'EDIMBOURG propriétaire d'un bien immobilier situé à 9 AVENUE D'EDIMBOURG 14000 CAEN accuse bonne réception le 26/11/2019 du rapport de repérage amiante provenant de la société IMMEXPERT 1 Chemin de la bruyère 14130 LES AUTHIEUX SUR CALONNE (mission effectuée le 26/11/2019).

Dans le cadre de la mission décrite en tête de rapport
Il n'a pas été repéré de matériaux ou produits contenant de l'amiante

J'ai bien pris connaissance des informations présentes dans ce rapport de repérage et notamment des conclusions.

Nom et prénom :

Fait à :

Le :

Signature (précédée de la mention « Lu et approuvé »).

DIAGNOSTIC DE PERFORMANCE ENERGETIQUE

Arrêté du 8 février 2012 modifiant l'arrêté du 15 septembre 2006 relatif au diagnostic de performance énergétique pour les bâtiments à usage principal d'habitation existants proposés à la vente en France Métropolitaine pour lesquels les quantités d'énergie sont évaluées sur la base de consommations réelles (consommations estimées au moyen de factures d'énergie, de décomptes de charges ou de relevés de comptages) – logement 6.2.

N° de dossier : **190392SCI-D'EDIMBOURG-1**

Date de visite : **26/11/2019**

Date de création : **26/11/2019**

Type de bâtiment : **Habitation (parties privatives d'immeuble collectif d'habitation)**

Surface Chauffées (m²) : **61.07 m2**

Date de construction : **1950**

Date de validité : **25/11/2029**

N° ADEME Complet : **2014V2000024@**

Désignation du technicien

Nom : LE ROY
Prénom : Didier
Adresse : 1 Chemin de la Bruyère
14130 LES AUTHIEUX SUR CALONNE
N° d'identification : 449 485 317 00027
Etablissement : IMMEXPERT LR EXPERTISE
Compagnie d'assurance : GAN ASSURANCE
9 QUAI CAVALIER DE LA SALLE
76100 ROUEN
N° contrat : 121.607.526

**Ce présent rapport a été rédigé par Didier Le Roy le 26/11/2019
Conformément à l'article R 271-3 du CCH dont les compétences sont
Certifiées par Bureau Véritas Certification Immeuble le Guillaumet,
60 avenue Charles de Gaulle 92800 Puteaux** Signature :



Désignation du bien :

Adresse : 9 AVENUE D'EDIMBOURG
Code postal : 14000
Code Insee : 14118
Ville : CAEN

Étage : Rez-de-chaussée

Bâtiment : Bâtiment A

Numéro de lot(s) : 1

Catégorie : 3 Pièces : Appartement : 1 Niveau

Désignation du propriétaire :

Nom : SCI D'EDIMBOURG
Adresse : 16 RUE DU FAUBOURG SAINT-DENIS
Code postal : 75010
Ville : PARIS

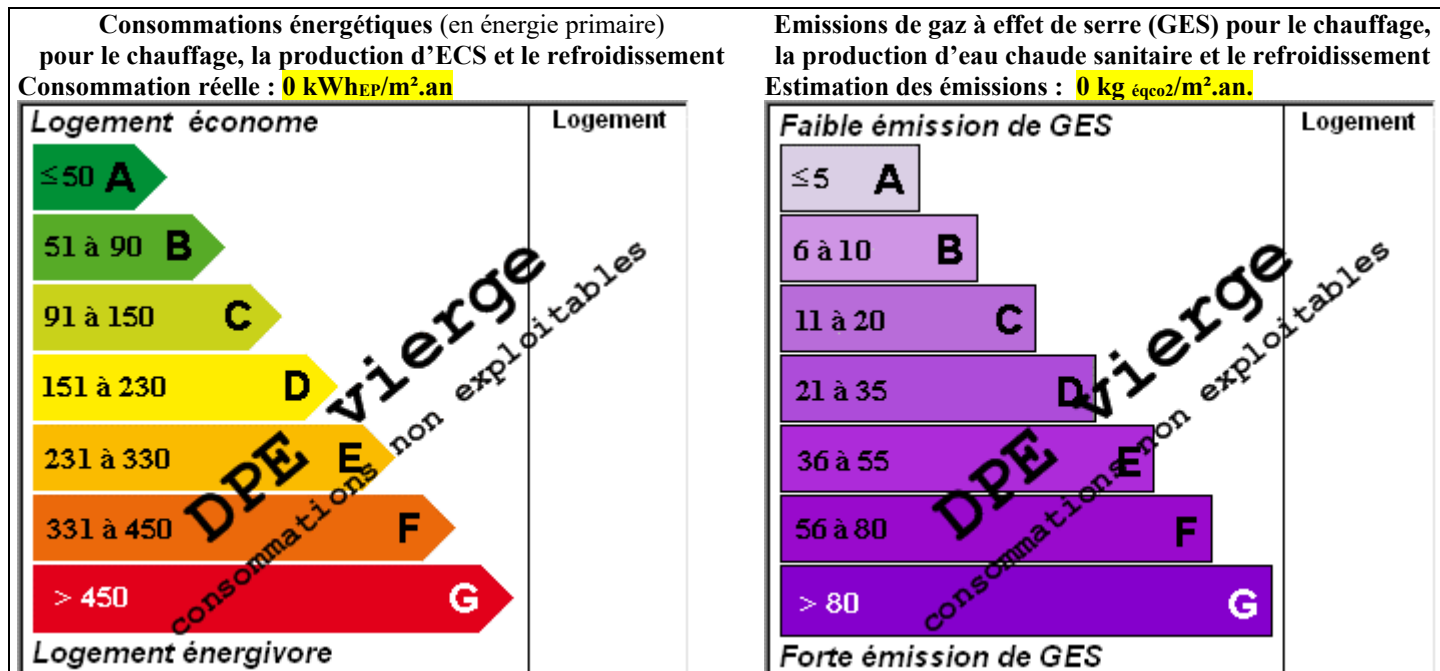
Personne présente lors de la visite : Maître VALERY

A la demande de : Maître VALERY Sophie

Consommations annuelles par énergie

Obtenues au moyen des factures d'énergie du logement des années **Absence de justificatif de consommation après 3 relances**,
prix des énergies indexés au 15 août 2015.

	Moyenne annuelle des consommations	Consommations en énergies finales	Consommations en énergie primaire	Frais annuels d'énergie (€TTC abonnements compris)
	Détail par énergie dans l'unité d'origine	Détail par énergie et par usage en kWh _{EF}	Détail par usage en kWh _{EP}	
Chauffage				
Eau chaude sanitaire				
Refroidissement				
Consommations d'énergie pour les usages recensés	0	0 kWh_{EF}	0 kWh_{EP}	0 € TTC



Descriptif sommaire du logement et de ses équipements

Logement	Chauffage et refroidissement	Eau chaude sanitaire, ventilation
Murs :	Système :	Système de production d'ECS :
Murs béton et Pierres de 25 cm avec isolation inconnue	Chaudière gaz sur sol installée avant 1988 et changement de brûleur collectif	Chauffe-eau électrique individuelle dans la cave
Toiture :	Emetteurs :	Système de ventilation :
Appartement au dessus	Radiateurs à eau chaude avec robinet thermostatique	Mécanique sur conduit existant
Menuiseries :	Système de refroidissement :	
Fenêtres PVC double vitrage avec volet roulant		
Plancher bas :	Rapport d'entretien ou d'inspection des chaudières joint :	
Plancher bas à entrevous béton sur cave et garage sans isolation		
Energies renouvelables :	Quantité d'énergie d'origine	KWh _{EP} /m ² .an
Type d'équipements présents utilisant des énergies renouvelable :		

Pourquoi un diagnostic

- Pour informer le futur locataire ou acheteur ;
- Pour comparer différents logements entre eux ;
- Pour inciter à effectuer des travaux d'économie d'énergie et contribuer à la réduction des émissions de gaz à effet de serre.

Consommation conventionnelle

Ces consommations sont dites conventionnelles car calculées pour des conditions d'usage fixées (on considère que les occupants les utilisent suivant des conditions standard), et pour des conditions climatiques moyennes du lieu.

Il peut donc apparaître des divergences importantes entre les factures d'énergie que vous payez et la consommation conventionnelle pour plusieurs raisons : suivant la rigueur de l'hiver ou le comportement réellement constaté des occupants, qui peuvent s'écarter fortement de celui choisi dans les conditions standard.

Conditions standard

Les conditions standard portent sur le mode de chauffage (températures de chauffe respectives de jour et de nuit, périodes de vacance du logement), le nombre d'occupants et leur consommation d'eau chaude, la rigueur du climat local (température de l'air et de l'eau potable à l'extérieur, durée et intensité de l'ensoleillement). Ces conditions standard servent d'hypothèses de base aux méthodes de calcul. Certains de ces paramètres font l'objet de conventions unifiées entre les méthodes de calcul.

Constitution des étiquettes

La consommation conventionnelle indiquée sur l'étiquette énergie est obtenue en déduisant de la consommation d'énergie calculée, la consommation d'énergie issue éventuellement d'installation solaires thermiques ou pour le solaire photovoltaïque, la partie d'énergie photovoltaïque utilisée dans la partie privative du lot.

Energie finale et énergie primaire

L'énergie finale est l'énergie que vous utilisez chez vous (gaz, électricité, fioul domestique, bois, etc...). Pour que vous disposiez de ces énergies, il aura fallu les extraire, les distribuer, les stocker, les produire, et donc dépenser plus d'énergie que celle que vous utilisez en bout de course. L'énergie primaire est le total de toutes ces énergies consommées.

Usages recensés

Dans les cas où une méthode de calcul est utilisée, elle ne relève pas l'ensemble des consommations d'énergie, mais seulement celles nécessaires pour le chauffage, la production d'eau chaude sanitaire et le refroidissement du logement. Certaines consommations comme l'éclairage, la cuisson ou l'électroménager ne sont pas comptabilisées dans les étiquettes énergie et climat des bâtiments.

Variations des conventions de calcul et des prix de l'énergie

Le calcul des consommations et des frais d'énergie fait intervenir des valeurs qui varient sensiblement dans le temps. La mention « prix de l'énergie en date... » indique la date de l'arrêté en vigueur au moment de l'établissement du diagnostic. Elle reflète les prix moyens des énergies que l'Observatoire de l'Energie constate au niveau national.

Energies renouvelables

Elles figurent sur cette page de manière séparée. Seules sont estimées les quantités d'énergie renouvelable produite par les équipements installés à demeure et utilisées dans la maison.

Conseils pour un bon usage

En complément de l'amélioration de son logement (voir page suivante), il existe une multitude de mesures non coûteuses ou très peu coûteuses permettant d'économiser de l'énergie et de réduire les émissions de gaz à effet de serre. Ces mesures concernent le chauffage, l'eau chaude sanitaire et le confort d'été.

Chauffage

- Réglez et programmez : La régulation vise à maintenir la température à une valeur constante, réglez le thermostat de 19°C ; quant à la programmation, elle permet de faire varier cette température de consigne en fonction des besoins et de l'occupation du logement. On recommande ainsi de couper le chauffage durant l'inoccupation des pièces ou lorsque les besoins de confort sont limités. Toutefois, pour assurer une remontée rapide en température, on dispose d'un contrôle de la température réduite que l'on règle généralement à quelques 3 ou 4 degrés inférieurs à la température de confort pour les absences courtes. Lorsque l'absence est prolongée, on conseille une température « Hors gel » fixée aux environs de 8°C. Le programmeur assure automatiquement cette tâche.
- Réduisez le chauffage d'un degré, vous économiserez de 5 à 10 % d'énergie.
- Eteignez le chauffage quand les fenêtres sont ouvertes,
- Fermez les volets et/ou tirez les rideaux dans chaque pièce pendant la nuit,
- Ne placez pas de meubles devant les émetteurs de chaleur (radiateurs, convecteurs,...), cela nuit à la bonne diffusion de la chaleur.

Eau chaude sanitaire

- Arrêtez le chauffe-eau pendant les périodes d'inoccupation (départs en congés,...) pour limiter les pertes inutiles.
- Préférez les mitigeurs thermostatiques aux mélangeurs.

Aération

Si votre logement fonctionne en ventilation naturelle :

- Une bonne aération permet de renouveler l'air intérieur et d'éviter la dégradation du bâti par l'humidité.
- Il est conseillé d'aérer quotidiennement le logement en ouvrant les fenêtres en grand sur une courte durée et nettoyez régulièrement les grilles d'entrée d'air et les bouches d'extraction s'il y a lieu.
- Ne bouchez pas les entrées d'air, sinon vous pourriez mettre votre santé en danger. Si elles vous gênent, faites appel à un professionnel.

Si votre logement fonctionne avec une ventilation mécanique contrôlée :

- Aérez périodiquement le logement.

Confort d'été

- Utilisez les stores et les volets pour limiter les apports solaires dans la maison le jour.
- Ouvrez les fenêtres en créant un courant d'air, la nuit pour rafraîchir.

Autres usages

Eclairage :

- Optez pour des lampes basse consommation (fluocompactes ou fluorescentes),
- Évitez les lampes qui consomment beaucoup trop d'énergie, comme les lampes à incandescence ou les lampes halogènes.
- Nettoyez les lampes et les luminaires (abat-jour, vasques,..) ; poussiéreux, ils peuvent perdre jusqu'à 40 % de leur efficacité lumineuse.

Bureautique/audiovisuel :

- Eteignez ou débranchez les appareils ne fonctionnant que quelques heures par jour (téléviseurs, magnétoscopes,...). En mode veille, ils consomment inutilement et augmentent votre facture d'électricité.

Electroménager (cuisson, réfrigération,...) :

Optez pour les appareils de classe A ou supérieure (A+, A++,...).

Recommandations d'amélioration énergétique

Sont présentées dans le tableau suivant quelques mesures visant à réduire vos consommations d'énergie. Examinez-les, elles peuvent vous apporter des bénéfices

Consommation conventionnelle de départ : **0 kWh_{EP}/m².an**

Mesures d'amélioration	Commentaires	Crédit d'impôt %
Envisager la mise en place d'un isolant en sous face de plancher - si la hauteur sous plafond est insuffisante.	Entre 30 et 40 € H.T. par m ² isolé	30 % des dépenses TTC (subventions déduites) jusqu'au 31/12/2019 pour les travaux d'isolation des parois opaques, avec un plafond par m ² de 150 € TTC en cas de parois isolées par l'extérieur et de 100 € TTC en cas de parois isolées par l'intérieur (matériel et pose) (Planchers bas sur sous-sol - sur vide sanitaire ou sur passage ouvert R = 3 m ² K/W). Le montant des dépenses est plafonné à 8000€ pour une personne seule et 16000€ pour un couple soumis à imposition commune. Somme majorée de 400€ par personne à charge.
Envisager une isolation des murs par l'intérieur.	Entre 30 et 40 € H.T. par m ² isolé	30 % des dépenses TTC (subventions déduites) jusqu'au 31/12/2019 pour les travaux d'isolation des parois opaques, avec un plafond par m ² de 150 € TTC en cas de parois isolées par l'extérieur et de 100 € TTC en cas de parois isolées par l'intérieur (matériel et pose) (Murs en façade ou en pignon R = 3.7 m ² K/W). Le montant des dépenses est plafonné à 8000€ pour une personne seule et 16000€ pour un couple soumis à imposition commune. Somme majorée de 400€ par personne à charge.
Envisager la mise en place d'une horloge de programmation pour le système de chauffage et choisir un programmeur simple d'emploi.	Entre 200 et 300 € H.T.	30 % des dépenses TTC pour les appareils de régulation et de programmation du chauffage, selon liste définie. Montant des dépenses plafonné à 8000€ pour une personne seule et 16000€ pour un couple soumis à imposition commune. Somme majorée de 400€ par personne à charge.
La ventilation est insuffisante : installer des entrées d'air dans les pièces principales. Si le problème persiste - malgré une ouverture régulière des fenêtres - vérifier la possibilité de mettre en place une ventilation hygroréglable	Entre 500 et 3000 € H.T. par logement	
Remplacement des portes simples en métal opaque pleine ou avec vitrage non isolées par des portes opaque pleine isolées.	Entre 250 et 900 € H.T. par m ² porte	

Commentaires :

Art. L. 134-3 – IV Le diagnostic de performance énergétique n'a qu'une valeur informative. L'acquéreur ou le locataire ne peut se prévaloir des informations contenues dans ce diagnostic à l'encontre du propriétaire.

Les travaux sont à réaliser par un professionnel qualifié.

Pour aller plus loin, il existe des points info-énergie : http://www.ademe.fr/particuliers/PIE/liste_eie.asp

Vous pouvez peut-être bénéficier d'un crédit d'impôt pour réduire le prix d'achat des fournitures, pensez-y ! www.impots.gouv.fr

Pour plus d'informations : www.ademe.fr ou www.developpement-durable.gouv.fr

Le présent rapport est établi par une personne dont les compétences sont certifiées par :

Bureau Véritas Certification Immeuble le Guillaumet, 60 avenue Charles de Gaulle 92800 Puteaux

Explications personnalisées sur les éléments pouvant mener à des différences entre les consommations estimées et les consommations réelles : Obtenues au moyen des factures d'énergie du logement des années

Absence de justificatif de consommation après 3 relances

Tableau récapitulatif de la méthode à utiliser pour la réalisation du DPE :

	Bâtiment à usage principal d'habitation						Bâtiment ou partie de bâtiment à usage principal autre que d'habitation
	DPE pour un immeuble ou une maison individuelle		Appartement avec système collectif de chauffage ou de production d'ECS sans comptage individuel quand un DPE a déjà été réalisé à l'immeuble	DPE non réalisé à l'immeuble			
	Bâtiment construit avant 1948	Bâtiment construit après 1948		Appartement avec systèmes individuels de chauffage et de production d'ECS ou collectifs et équipés de comptages individuels		Appartement avec système collectif de chauffage ou de production d'ECS sans comptage individuel	
				Bâtiment construit avant 1948	Bâtiment construit après 1948		
Calcul conventionnel		X	A partir du DPE à l'immeuble		X		
Utilisation des factures	X			X		X	X

Pour plus d'informations : www.developpement-durable.gouv.fr, rubrique performance énergétique www.ademe.fr

RAPPORT DE L'ETAT DE L'INSTALLATION INTERIEURE D'ELECTRICITE D'IMMEUBLE(S) A USAGE D'HABITATION

La présente mission consiste à établir un Etat des Installations électriques à usage domestique conformément à la législation en vigueur :

Arrêté du 28 septembre 2017 définissant le modèle et la méthode de réalisation de l'état de l'installation intérieure d'électricité dans les immeubles à usage d'habitation et le fascicule de documentation NF C 16-600),

Servant de base méthodologique et normative au présent état de l'installation intérieure d'électricité.

Norme NFC 16-600 Du 7 Juillet 2017

N° de dossier :
19 0392

Date de création : 26/11/2019
Date de visite : 26/11/2019
Date de validité : 26/11/2019

A - Désignation du ou des immeubles bâti(s)

Localisation du ou des immeubles bâtis

Département : 14000 - Commune : CAEN

Adresse (et lieudit) : 9 AVENUE D'EDIMBOURG

Référence(s) cadastrale(s) : HC 218

Désignation et situation des lot(s) de (co)propriété : 1 - Numéro fiscal (si connu) : Non communiqué

Type d'immeuble : Rez-de-chaussée

Date ou année de construction: 1950 Rénové en 2012 - Date ou année de l'installation : Plus de quinze ans

Distributeur d'électricité : ENEDIS

B - Identification du donneur d'ordre

Identité du donneur d'ordre :

Nom, prénom : SCI D'EDIMBOURG

Adresse : 16 RUE DU FAUBOURG SAINT-DENIS 75010 PARIS

Mail :

Si le client n'est pas le donneur d'ordre :

Nom, prénom : Maître VALERY Sophie

Adresse : 22 AVENUE PERE CHARLES DE FOUCAULD 14016 CAEN CEDEX

Mail :

Qualité du donneur d'ordre (sur déclaration de l'intéressé) : / autre (préciser) :

C - Identification de l'opérateur

Société : IMMEXPERT Nom du technicien : Mr LE ROY Didier

Adresse : 1 chemin de la Bruyère 14130 LES AUTHIEUX SUR CALONNE

Numéro SIRET : 449 485 317 00027

Police d'assurance : GAN N° 121 607 526

Certification de compétence délivrée par : **Ce présent rapport a été rédigé par Didier Le Roy le 26/11/2019**

Conformément à l'article R 271-3 du CCH dont les compétences sont certifiées

Par Bureau Véritas Certification Immeuble le Guillaumet,

60 avenue Charles de Gaulle 92800 Puteaux

Norme méthodologique ou spécification technique utilisée : Norme NF C 16-600

Identification des parties du bien (pièces et emplacements) n'ayant pu être visitées et justification

Local	Justification
Aucun	

D – Limites du domaine d'application du diagnostic

L'état de l'installation intérieure d'électricité porte sur l'ensemble de l'installation intérieure d'électricité à basse tension des locaux à usage d'habitation située en aval de l'appareil général de commande et de protection de cette installation. Il ne concerne pas les matériels d'utilisation amovibles, ni les circuits internes des matériels d'utilisation fixes, destinés à être reliés à l'installation électrique fixe, ni les installations de production ou de stockage par batteries d'énergie électrique du générateur jusqu'au point d'injection au réseau public de distribution d'énergie ou au point de raccordement à l'installation intérieure. Il ne concerne pas non plus les circuits de téléphonie, de télévision, de réseau informatique, de vidéophonie, de centrale d'alarme, etc., lorsqu'ils sont alimentés en régime permanent sous une tension inférieure ou égale à 50 V en courant alternatif et 120 V en courant continu.

L'intervention de l'opérateur réalisant l'état de l'installation intérieure d'électricité ne porte que sur les constituants visibles, visitables, de l'installation au moment du diagnostic. Elle s'effectue sans démontage de l'installation électrique (hormis le démontage des capots des tableaux électriques lorsque cela est possible) ni destruction des isolants des câbles.

Des éléments dangereux de l'installation intérieure d'électricité peuvent ne pas être repérés, notamment :

- les parties de l'installation électrique non visibles (incorporées dans le gros œuvre ou le second œuvre ou masquées par du mobilier) ou nécessitant un démontage ou une détérioration pour pouvoir y accéder (boîtes de connexion, conduits, plinthes, goulottes, huisseries, éléments chauffants incorporés dans la maçonnerie, luminaires des piscines plus particulièrement) ;
- les parties non visibles ou non accessibles des tableaux électriques après démontage de leur capot ;

inadéquation entre le courant assigné (calibre) des dispositifs de protection contre les surintensités et la section des conducteurs sur toute la longueur des circuits ;

Ea – Conclusion relative à l'évaluation des risques pouvant porter atteinte à la sécurité des personnes**Anomalies avérées selon les domaines suivants :**

- 1 – Appareil général de commande et de protection et son accessibilité
- 2 – Dispositif de protection différentiel à l'origine de l'installation / Prise de terre et installation de mise à la terre.
- 3 – Dispositif de protection contre les surintensités adaptée à la section des conducteurs, sur chaque circuit.
- 4 – La liaison équipotentielle et installation électrique adaptées aux conditions particuliers des locaux contenant une douche ou une baignoire.
- 5 – Matériels électriques présentent des risques de contacts directs avec des éléments sous tension – Protection mécanique des conducteurs
- 6 – Matériels électriques vétustes, inadaptés à l'usage.

Installations particulières :

- P1, P2. Appareil d'utilisation situés dans des parties communes et alimentés depuis la partie privative ou inversement.
- P3. Piscine privée, ou bassin de fontaine

Informations complémentaires :

- IC. Socles de prise de courant, dispositif à courant différentiel résiduel à haute sensibilité.

Eb - Conclusion et synthèse de l'état de l'installation intérieure d'électricité

La conclusion fait état de l'évaluation des risques pouvant porter atteinte à la sécurité des personnes.

E.1. Anomalies et/ou constatations diverses relevées

Cocher distinctement le cas approprié parmi les quatre éventualités ci-dessous :

- L'installation intérieure d'électricité ne comporte aucune anomalie et ne fait pas l'objet de constatations diverses
- L'installation intérieure d'électricité ne comporte aucune anomalie, mais fait l'objet de constatations diverses
- L'installation intérieure d'électricité comporte une ou des anomalies. Il est recommandé au propriétaire de les supprimer en consultant dans les meilleurs délais un installateur électricien qualifié afin d'éliminer les dangers qu'elle(s) présente(nt). L'installation ne fait pas l'objet de constatations diverses.
- L'installation intérieure d'électricité comporte une ou des anomalies. Il est recommandé au propriétaire de les supprimer en consultant dans les meilleurs délais un installateur électricien qualifié afin d'éliminer les dangers qu'elle(s) présente(nt). L'installation fait également l'objet de constatations diverses.

E.2. Les domaines faisant l'objet d'anomalies sont :

Cocher distinctement les domaines où des anomalies non compensées sont avérées en faisant mention des autres domaines :

1. L'appareil général de commande et de protection et son accessibilité
2. La protection différentielle à l'origine de l'installation électrique et sa sensibilité appropriée aux conditions de mise à la terre.
3. La prise de terre et l'installation de mise à la terre.
4. La protection contre les surintensités adaptée à la section des conducteurs, sur chaque circuit.
5. La liaison équipotentielle dans les locaux contenant une baignoire ou une douche.
6. Les règles liées aux zones dans les locaux contenant une baignoire ou une douche.
7. Des matériels électriques présentant des risques de contact direct.
- 8.1 Des matériels électriques vétustes, inadaptés à l'usage.
- 8.2 Des conducteurs non protégés mécaniquement.
9. Des appareils d'utilisation situés dans des parties communes et alimentés depuis la partie privative.
10. La piscine privée ou le bassin de la fontaine.

E.3. Les constatations diverses concernent :

Cocher distinctement le(s) cas approprié(s) parmi les éventualités ci-dessous :

- Des installations, parties d'installations ou spécificités non couvertes par le présent diagnostic.
- Des points de contrôle n'ayant pu être vérifiés.
- Des constatations concernant l'installation électrique et/ou son environnement.

F – Anomalies identifiées

N° article (1)	Libellé et localisation (*) des anomalies	N° article (2)	Libellé des mesures compensatoires (3) correctement mises en œuvre
	Aucune		

(1) Référence des anomalies selon la norme ou la spécification technique utilisée.

(2) Référence des mesures compensatoires selon la norme ou la spécification technique utilisée.

(3) Une mesure compensatoire est une mesure qui permet de limiter un risque de choc électrique lorsque les règles fondamentales de sécurité ne peuvent s'appliquer pleinement pour des raisons soit économiques, soit techniques, soit administratives. Le n° d'article et le libellé de la mesure compensatoire sont indiqués en regard de l'anomalie concernée.

* Avertissement : la localisation des anomalies n'est pas exhaustive. Il est admis que l'opérateur de diagnostic ne procède à la localisation que d'une anomalie par point de contrôle. Toutefois, cet avertissement ne concerne pas le test de déclenchement des dispositifs différentiels. En cas de présence d'anomalies identifiées, consulter, dans les meilleurs délais, un installateur électricien qualifié.

G.1. - Informations complémentaires

N° article (1)	Libellé des informations
B11.a1	L'ensemble de l'installation électrique est protégé par au moins un dispositif différentiel à haute sensibilité < ou égal 30 mA.
B11.b1	L'ensemble des socles de prise de courant est de type à obturateur.
B11.c1	L'ensemble des socles de prise de courant possède un puits de 15 mm.

(1) Référence des informations complémentaires selon la norme ou la spécification technique utilisée

G.2. - Constatations diverses

N° article(1)	Libellé des constatations diverses	Type et commentaires des constatations diverses
---------------	------------------------------------	---

(1) Référence des constatations diverses selon la norme ou la spécification technique utilisée

G.3. – Avertissement particulier

N° article(1)	Libellé des points de contrôle n'ayant pu être vérifiés selon l'Annexe C	Motifs
B6.3.1c	Matériel électrique BT (> 50V ac ou > 120V cc) placé sous la baignoire accessible qu'en retirant le tablier ou la trappe à l'aide d'un outil	Dessous de la baignoire bloqué par des meubles

Autres constatations diverses :

Le bien est meublé lors de la visite de l'opérateur et celui-ci peut ne pas avoir eu accès à toutes les parties de l'installation intérieure d'électricité et tous matériels électriques (prises de courant ...).

Validation

Le diagnostic s'est déroulé sans déplacement de meubles et sans démontage de l'installation. Notre visite porte sur les parties de l'installation visibles et accessibles.

En cas de présence d'anomalies, nous vous recommandons de faire réaliser, dans les meilleurs délais et par un installateur électricien qualifié, les travaux permettant de lever au moins les anomalies relevées

Nous attirons votre attention sur le fait que votre responsabilité en tant que propriétaire reste pleinement engagée en cas d'accident ou d'incident sur tout ou partie de l'installation, contrôlée ou non. Nous vous rappelons que notre responsabilité d'opérateur de diagnostic est limitée aux points effectivement vérifiés et que les contrôles réalisés ne préjugent pas de la conformité de l'installation.

Dates de visite et d'établissement de l'état

Visite effectuée le : 26/11/2019

Etat rédigé aux Authieux sur Calonne, le 26/11/2019

Didier LE ROY

Signature de l'opérateur (et cachet de l'entreprise)



H – Conclusion relative à l'évaluation des risques relevant du devoir de conseil de professionnel

Les risques liés à une installation électrique dangereuse sont nombreux et peuvent avoir des conséquences dramatiques. Ne vous fiez pas à une installation électrique qui fonctionne. L'usure ou des modifications de l'installation ont pu rendre votre installation dangereuse. Les technologies et la réglementation évolue dans ce domaine régulièrement. Une installation en conformité il y a quelques années peut donc présenter des risques.

Voici quelques règles (non exhaustives) à respecter :

- faite lever les anomalies, indiquées dans ce rapport, par un professionnel qualifié, dans le cadre d'une mise en sécurité de l'installation
- ne jamais intervenir sur une installation électrique sans avoir au préalable coupé le courant au disjoncteur général (même pour changer une ampoule), ne pas démonter le matériel électrique type disjoncteur de branchement,
- faire changer immédiatement les appareils ou matériels électriques endommagés (prise de courant, interrupteur, fil dénudé),
- ne pas percer un mur sans vous assurer de l'absence de conducteurs électriques encastrés,
- respecter, le cas échéant, le calibre des fusibles pour tout changement (et n'utiliser que des fusibles conformes à la réglementation),
- ne toucher aucun appareil électrique avec des mains mouillées ou les pieds dans l'eau,
- ne pas tirer sur les fils d'alimentation de vos appareils, notamment pour les débrancher
- limiter au maximum l'utilisation des rallonges et prises multiples,
- manœuvrer régulièrement le cas échéant les boutons test de vos disjoncteurs différentiels,
- faites entretenir régulièrement votre installation par un électricien qualifié.

Lorsqu'une personne est électrisée, couper le courant au disjoncteur, éloigner la personne électrisée inconsciente de la source électrique à l'aide d'un objet non conducteur (bois très sec, plastique), en s'isolant soi-même pour ne pas courir le risque de l'électrocution en chaîne et appeler les secours.

I – Objectif des dispositifs et description des risques encourus en fonction des anomalies identifiées

Correspondance avec le domaine d'anomalies (1)	Objectif des dispositions et description des risques encourus
1	Appareil général de commande et de protection : cet appareil, accessible à l'intérieur du logement permet d'interrompre, en cas d'urgence, en un lieu unique, connu et accessible, la totalité de la fourniture de l'alimentation électrique. Son absence, son inaccessibilité ou un appareil inadapté ne permet pas d'assurer cette fonction de coupure en cas de danger (risque d'électrisation, voire d'électrocution), d'incendie, ou d'intervention sur l'installation électrique.
2	Protection différentielle à l'origine de l'installation : ce dispositif permet de protéger les personnes contre les risques de choc électrique lors d'un défaut d'isolement sur un matériel électrique. Son absence ou son mauvais fonctionnement peut être la cause d'une électrisation, voire d'une électrocution.
3	Prise de terre et installation de mise à la terre : ces éléments permettent, lors d'un défaut d'isolement sur un matériel électrique, de dévier à la terre le courant de défaut dangereux qui en résulte. L'absence de ces éléments ou leur inexistence partielle, peut être la cause d'une électrisation, voire d'une électrocution.
4	Protection contre les surintensités : les disjoncteurs divisionnaires ou coupe-circuit à cartouche fusible, à l'origine de chaque circuit, permettent de protéger les conducteurs et câbles électriques contre les échauffements anormaux dus aux surcharges ou courts-circuits. L'absence de ces dispositifs de protection ou leur calibre trop élevé peut être à l'origine d'incendies.
5	Liaison équipotentielle dans les locaux contenant une baignoire ou une douche : elle permet d'éviter, lors d'un défaut, que le corps humain ne soit traversé par un courant électrique dangereux. Son absence privilégie, en cas de défaut, l'écoulement du courant électrique par le corps humain, ce qui peut être la cause d'une électrisation, voire d'une électrocution.
6	Règles liées aux zones dans les locaux contenant une baignoire ou une douche : les règles de mise en œuvre de l'installation électrique à l'intérieur de tels locaux permettent de limiter le risque de chocs électriques, du fait de la réduction de la résistance électrique du corps humain lorsque celui-ci est mouillé ou immergé. Le non respect de celles-ci peut être la cause d'une électrisation, voire d'une électrocution.
7	Matériels électriques présentant des risques de contact direct : les matériels électriques dont des parties nues sous tension sont accessibles (matériels électriques anciens, fils électriques dénudés, bornes de connexion non placées dans une boîte équipée d'un couvercle, matériels électriques cassés, ...) présentent d'importants risques d'électrisation, voire d'électrocution.
8	Matériels électriques vétustes ou inadaptés à l'usage : ces matériels électriques lorsqu'ils sont trop anciens n'assurent par une protection satisfaisante contre l'accès aux parties nues sous tension ou ne possèdent plus un niveau d'isolement suffisant. Lorsqu'ils ne sont pas adaptés à l'usage que l'on veut en faire, ils deviennent très dangereux lors de leur utilisation. Dans les deux cas, ces matériels présentent d'importants risques d'électrisation, voire d'électrocution.
9	Appareils d'utilisation situés dans des parties communes et alimentés depuis les parties privatives : lorsque l'installation électrique issue de la partie privative n'est pas mise en œuvre correctement, le contact d'une personne avec la masse d'un matériel électrique en défaut ou une partie active sous tension, peut être la cause d'électrisation, voire d'électrocution.
10	Piscine privée ou bassin de fontaine : les règles de mise en œuvre de l'installation électrique et des équipements associés à la piscine ou au bassin de fontaine permettent de limiter le risque de chocs électriques, du fait de la réduction de la résistance électrique du corps humain lorsque celui-ci est mouillé ou immergé. Le non-respect de celles-ci peut être la cause d'une électrisation, voire d'une électrocution.

(1) Référence des anomalies selon la norme ou la spécification technique utilisée

J – Informations complémentaires

Correspondance avec le domaine d'informations (1)	Objectif des dispositions et description des risques encourus
11	Dispositif(s) différentiel(s) à haute sensibilité protégeant tout ou partie de l'installation électrique : l'objectif est d'assurer rapidement la coupure du courant de l'installation électrique ou du circuit concerné, dès l'apparition d'un courant de défaut même de faible valeur. C'est le cas notamment lors de la défaillance occasionnelle (telle que l'usure normale ou anormale des matériels, l'imprudence ou le défaut d'entretien, la rupture du conducteur de mise à la terre d'un matériel électrique) des mesures classiques de protection contre les risques d'électrisation, voire d'électrocution.
	Socles de prise de courant de type à obturateurs : l'objectif est d'éviter l'introduction, en particulier par un enfant, d'un objet dans une alvéole d'un socle de prise courant sous tension pouvant entraîner des brûlures graves et/ou l'électrisation, voire l'électrocution.
	Socles de prise de courant de type à puits : La présence d'un puits au niveau d'un socle de prise de courant évite le risque d'électrisation, voire d'électrocution, au moment de l'introduction des fiches mâles non isolées d'un cordon d'alimentation.

(1) Référence des informations complémentaires selon la norme ou la spécification technique utilisée

K – Photos (non obligatoire et non réglementaire)

Photo 1	Photo 2	Photo 3
		
<p>Tableau</p>	<p>Prise dans meuble miroir, non alimentée</p>	<p>Trappe sous la baignoire avec meuble devant</p>

ETAT DES RISQUES ET POLLUTIONS

aléas naturels, miniers ou technologiques, sismicité, potentiel radon et sols pollués

! Attention ... s'ils n'impliquent pas d'obligation ou d'interdiction réglementaire particulière, les aléas connus ou prévisibles qui peuvent être signalés dans les divers documents d'information préventive et concerner l'immeuble, ne sont pas mentionnés par cet état.

Cet état, à remplir par le vendeur ou le bailleur, est destiné à être en **annexe** d'un contrat de vente ou de location d'un immeuble.

Cet état est établi sur la base des informations mises à disposition par arrêté préfectoral

n° _____ du **19/10/2018** mis à jour le _____

Adresse de l'immeuble

code postal ou Insee

commune

9 Avenue d'Edimbourg

14000

CAEN

Situation de l'immeuble au regard d'un plan ou plusieurs de prévention des risques naturels (PPRN)

L'immeuble est situé dans le périmètre d'un PPR N oui non

prescrit

anticipé

approuvé

date _____

Si oui, les risques naturels pris en considération sont liés à :

Inondations

autres _____

L'immeuble est concerné par des prescriptions de travaux dans le règlement du PPRN oui non

Si oui, les travaux prescrits ont été réalisés oui non

L'immeuble est situé dans le périmètre d'un autre PPR N oui non

prescrit

anticipé

approuvé

date _____

Si oui, les risques naturels pris en considération sont liés à :

Inondations

autres _____

L'immeuble est concerné par des prescriptions de travaux dans le règlement du PPRN oui non

Si oui, les travaux prescrits ont été réalisés oui non

Situation de l'immeuble au regard d'un plan de prévention des risques miniers (PPRM)

L'immeuble est situé dans le périmètre d'un PPR M oui non

prescrit

anticipé

approuvé

date _____

Si oui, les risques naturels pris en considération sont liés à :

mouvement de terrain

autres _____

L'immeuble est concerné par des prescriptions de travaux dans le règlement du ou des PPRM oui non

Si oui, les travaux prescrits ont été réalisés oui non

Situation de l'immeuble au regard d'un plan de prévention des risques technologiques (PPRT)

L'immeuble est situé dans le périmètre d'étude d'un PPR T prescrit et non encore approuvé oui non

Si oui, les risques technologiques pris en considération dans l'arrêté de prescription sont liés à :

effet toxique

effet thermique

effet de surpression

L'immeuble est situé dans le périmètre d'exposition aux risques d'un PPR T approuvé oui non

L'immeuble est situé en secteur d'expropriation ou de délaissement oui non

L'immeuble est situé en zone de prescription oui non

Si la transaction concerne un logement, les travaux prescrits ont été réalisés oui non

Si la transaction ne concerne pas un logement, l'information sur le type de risques auxquels l'immeuble est exposé ainsi que leur gravité, probabilité et cinétique, est jointe à l'acte de vente ou au contrat de location oui non

Situation de l'immeuble au regard du zonage sismique réglementaire

L'immeuble se situe dans une commune de sismicité classée en

Zone 1

Zone 2

Zone 3

zone 4

zone 5

très faible

faible

modérée

moyenne

forte

Situation de l'immeuble au regard du zonage réglementaire à potentiel radon

L'immeuble se situe dans une commune à potentiel radon classée en niveau 3 oui non

Information relative à la pollution de sols

Le terrain est situé en secteur d'information sur les sols (SIS) oui non

Information relative aux sinistres indemnisés par l'assurance suite à une catastrophe N/M/T*

* catastrophe naturelle minière ou technologique

L'information est mentionnée dans l'acte de vente oui non

Documents de référence permettant la localisation de l'immeuble au regard des risques pris en compte

Vendeur / Bailleur

SCI D'EDIMBOURG

Date / Lieu

26/11/2019 CAEN

Acquéreur / Locataire

information sur les risques naturels, miniers ou technologiques, la sismicité, le potentiel radon, les pollutions de sols, pour en savoir plus... consultez le site Internet :

www.georisques.gouv.fr

Qui, quand et comment remplir l'état des risques et pollutions ?

QUELLES SONT LES PERSONNES CONCERNEES ?

• Au terme des articles L.125-5, L.125-6 et L.125-7 et R.125-23 à 27 du Code de l'environnement, les acquéreurs ou locataires de bien immobilier, de toute nature, doivent être informés par le vendeur ou le bailleur, qu'il s'agisse ou non d'un professionnel de l'immobilier, des risques et des pollutions auxquels ce bien est exposé.

Un état des risques et pollutions, fondé sur les informations transmises par le Préfet de département, doit être en annexe de tout type de contrat de location écrit, de la réservation pour une vente en l'état futur d'achèvement, de la promesse de vente ou de l'acte réalisant ou constatant la vente de ce bien immobilier qu'il soit bâti ou non bâti.

Quand faut-il établir un état des risques et pollutions ?

• L'état des risques et pollutions est obligatoire lors de toute transaction immobilière en annexe de tout type de contrat de location écrit, de réservation d'un bien en l'état futur d'achèvement, de la promesse de vente ou de l'acte réalisant ou constatant la vente.

Quel est le champ d'application de cette obligation ?

• Cette obligation d'information s'applique dans chacune des communes dont la liste est arrêtée par le Préfet du département, pour les biens immobiliers bâtis ou non bâtis situés :

1. dans le périmètre d'exposition aux risques délimité par un plan de prévention des risques technologiques ayant fait l'objet d'une approbation par le Préfet ;
2. dans une zone exposée aux risques délimitée par un plan de prévention des risques naturels prévisibles ou des risques miniers résiduels approuvé par le Préfet ou dont certaines dispositions ont été rendues immédiatement opposables en application de l'article L. 562-2 du Code de l'environnement ;
3. dans le périmètre mis à l'étude dans le cadre de l'élaboration d'un plan de prévention des risques technologiques, d'un plan de prévention des risques naturels prévisibles ou de risques miniers résiduels prescrit par le Préfet ;
4. dans une des zones de sismicité 2, 3, 4 ou 5 mentionnées par les articles R 563-4 et D 563-8-1 du Code de l'environnement ;
5. dans un secteur d'information sur les sols ;
6. dans une commune à potentiel radon de niveau 3.

NB : Le terme bien immobilier s'applique à toute construction individuelle ou collective, à tout terrain, parcelle ou ensemble des parcelles contiguës appartenant à un même propriétaire ou à une même indivision.

Quels sont les documents de référence ?

- Pour chaque commune concernée, le préfet du département arrête :
 - la liste des terrains présentant une pollution ;
 - la liste des risques à prendre en compte ;
 - la liste des documents auxquels le vendeur ou le bailleur peut se référer.
- L'arrêté préfectoral comporte en annexe, pour chaque commune concernée :
 1. la note de présentation du ou des plans de prévention ainsi que des secteurs concernés, excepté pour les plans de prévention des risques technologiques ;
 2. un ou plusieurs extraits des documents graphiques permettant de délimiter les secteurs d'information sur les sols, les zones exposées aux risques pris en compte, de préciser leur nature et, dans la mesure du possible, leur intensité dans chacune des zones ou périmètres délimités ;
 3. le règlement des plans de prévention des risques définissant notamment les prescriptions et obligations ;
 4. le zonage réglementaire de sismicité : 2, 3, 4 ou 5 défini par décret ;
 5. le zonage réglementaire à potentiel radon défini par décret.

Où consulter ces documents ?

- Le préfet adresse copie de l'arrêté au maire de chaque commune intéressée et à la chambre départementale des notaires.
- L'arrêté est affiché réglementairement en mairie et publié au recueil des actes administratifs de l'Etat dans le département.
- Un avis de publication de l'arrêté est inséré dans un journal diffusé dans le département.
- Les arrêtés sont mis à jour :
 - lors de la prescription d'un nouveau plan de prévention des risques naturels, miniers ou technologiques, de modifications relatives à la sismicité ou au potentiel radon et lors de la révision annuelle des secteurs d'information sur les sols ;
 - lors de l'entrée en vigueur d'un arrêté préfectoral rendant immédiatement opposables certaines dispositions d'un plan de prévention des risques naturels prévisibles ou miniers résiduels, ou approuvant un plan de prévention des risques ou approuvant la révision d'un de ces plans ;
 - lorsque des informations nouvelles portées à la connaissance du préfet permettent de modifier l'appréciation de la sismicité locale, du potentiel radon, des secteurs d'information sur les sols, de la nature ou de l'intensité des risques auxquels se trouve exposée tout ou partie d'une commune.
- Les documents mentionnés ci-dessus peuvent être consultés en mairie des communes concernées ainsi qu'à la préfecture et dans les sous-préfectures du département où est situé le bien mis en vente ou en location. Ils sont directement consultables sur Internet à partir du site de la préfecture de département.

Qui établit l'état des risques et pollutions ?

- L'état des risques et pollutions est établi directement par le vendeur ou le bailleur, le cas échéant avec l'aide d'un professionnel qui intervient dans la vente ou la location du bien.
- Il doit être établi moins de six mois avant la date de conclusion de tout type de contrat de location écrit, de la réservation pour une vente en l'état futur d'achèvement, de la promesse de vente ou de l'acte réalisant ou constatant la vente du bien immobilier auquel il est annexé.
- Il est valable pour la totalité de la durée du contrat et de son éventuelle reconduction. En cas de co-location, il est fourni à chaque signataire lors de sa première entrée dans les lieux. Le cas échéant, il est actualisé en cas d'une entrée différée d'un des co-locataires .

Quelles informations doivent figurer ?

- L'état des risques et pollutions mentionne la sismicité, le potentiel radon, l'inscription dans un secteur d'information sur les sols et les risques naturels, miniers ou technologiques pris en compte dans le ou les plans de prévention prescrits, appliqués par anticipation ou approuvés.
- Il mentionne si l'information relative à l'indemnisation post catastrophes et/ou celles spécifiques aux biens en dehors des logements, est mentionnée dans le contrat de vente ou de location.
- Il mentionne aussi la réalisation ou non des travaux prescrits vis-à-vis de l'immeuble par le règlement du plan de prévention des risques approuvé.
- Il est accompagné des extraits des documents graphiques de référence permettant de localiser le bien au regard des secteurs d'information des sols et des zonages réglementaires vis-à-vis des risques.
- Pour les biens autres que les logements concernés par un plan de prévention des risques technologiques, il est accompagné, en application de l'article R.125-26 et lorsque celle-ci a été reçue par le vendeur ou le bailleur, de l'information sur le type de risques auxquels le bien est soumis, ainsi que la gravité, la probabilité et la cinétique de ces risques.

Comment remplir l'état des risques et pollutions ?

- Il faut d'une part reporter au bien, les informations contenues dans l'arrêté préfectoral et dans les documents de référence et d'autre part, le compléter des cartographies et des informations propres à l'immeuble : sinistres indemnisés, prescription et réalisation de travaux.

Faut-il conserver une copie de l'état des risques et pollutions ?

- Le vendeur ou le bailleur doit conserver une copie de l'état des risques et pollutions, daté et visé par l'acquéreur ou le locataire, pour être en mesure de prouver qu'il a bien été remis lors de la signature du contrat de vente ou du bail.

information sur les risques majeurs et les pollutions... pour en savoir plus, consultez :

www.georisques.gouv.fr

Ministère de la transition écologique et solidaire

Tour Séquoia 92055 La Défense cedex

www.ecologique-solidaire.gouv.fr

IMMEXPERT SARL au capital de 7 500 € 1
Chemin de la Bruyère 14130 LES AUTHIEUX
SUR CALONNE
didier@immexpert.fr Téléphone : 06 08 89 04
45 – Télécopie : 09.70.61.57.05 – Comptabilité :
02.31.64.28.46

*Ce document comporte 48 pages
indissociables*

Page 28 / 48 pages

ETAT DES RISQUES ET POLLUTIONS

9 AVENUE D'EDIMBOURG 14000 CAEN
HC 218

Adresse : 9 Avenue d'Edimbourg 14000 CAEN
Lat/Long : 49.191117 ; -0.359952
Cadastre : HC 218

Date de commande : 09/12/2019
Reference EO : 830689

Code Insee : 14118
Commune : CAEN

Vendeur-Bailleur :
SCI d'Edimbourg
Acquéreur-locataire :



Radon : NIVEAU 1

7 BASIAS, 0 BASOL, 0 ICPE

SEISME - NIVEAU 2

PLAN DE PREVENTION DES RISQUES

Type	Exposition	Plan de prevention		
PPR Naturel SEISME	OUI	Zonage réglementaire sur la sismicité : Niveau 2		
PPR Naturel RADON	OUI	Commune à potentiel radon de niveau 1		
PPR Naturels Inondation	NON	Inondation Inondation Orne	Approuvé	10/07/2008
		Inondation Inondation	Prescrit	20/05/2016
		Inondation Par submersion marine	Prescrit	20/05/2016
PPR Naturels Mouvement de terrain	NON	Mouvement de terrain Mouvement de terrain	Prescrit	20/05/2016
		Mouvement de terrain Avancée dunaire	Prescrit	20/05/2016
		Mouvement de terrain Recul du trait de côte et de falaises	Prescrit	20/05/2016
PPR Miniers	NON	La commune ne dispose d'aucun plan de prevention des risques Miniers		
PPR Technologiques	NON	La commune ne dispose d'aucun plan de prevention des risques Technologiques		

DOCUMENTS RÉGLEMENTAIRES ET REFERENCES

<http://www.info-risques.com/short/YGPQQ>

LISTE DES SITES BASIAS (À MOINS DE 500 MÈTRES)

BASE DE DONNÉES DES SITES INDUSTRIELS ET ACTIVITÉS DE SERVICES

Code	Raison social, Activité, Adresse	Distance
BNO1402011	sté des stations service normandes (m. joseph saluden), station service de la délivrande, 49 route délivrande de la caen (14118)	13 mètres
BNO1400543	m. rené martin (station bp), station bp, 61 route délivrande de la caen (14118)	35 mètres
BNO1402016	m. andré lehobey, depot charbon lehobey, 11 rue iébisey de caen (14118)	152 mètres
BNO1402014	m. henri leguillou, fabrique d'eau de javel, 11 rue pigacière caen (14118)	325 mètres
BNO1400551	m. jacques bréant, station shell, 99 route délivrande de la caen (14118)	340 mètres
BNO1401046	robert besson, successeur de gilbert boudin, garage de la côte, 99 rue délivrande de la caen (14118)	340 mètres
BNO1401036	marie transac-auto, garage marie / station total, rue pigacière de la caen (14118)	353 mètres

LISTE DES SITES BASOL (À MOINS DE 500 MÈTRES)

BASE DE DONNÉES DE POLLUTION DES SOL

Code	Raison social, Activité, Adresse	Distance
Aucun site BASOL a moins de 500 mètres		

LISTE DES SITES ICPE (À MOINS DE 500 MÈTRES)

INSTALLATIONS CLASSÉES POUR LA PROTECTION DE L'ENVIRONNEMENT

Code	Raison social, Activité, Adresse	Distance
Aucun site ICPE a moins de 500 mètres		



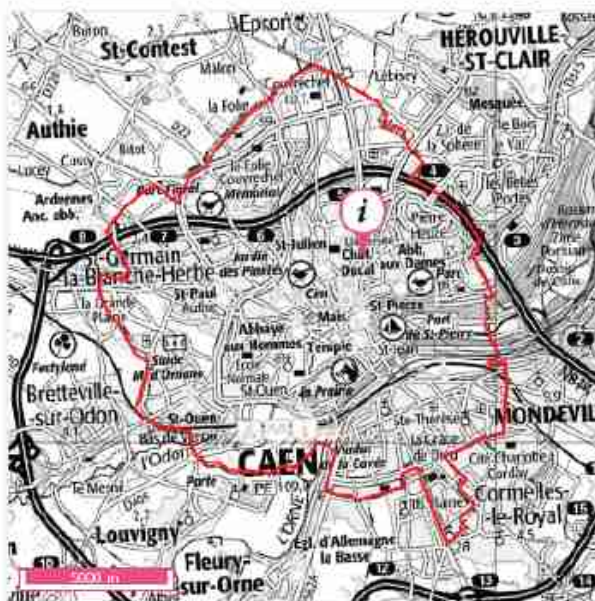
Attention : ce descriptif n'est pas un état des risques (ERNMT) conforme aux articles L-125-5 et R125-26 du code de l'Environnement. Ce descriptif est délivré à titre informatif. Il n'a pas de valeur juridique. Pour plus d'information, consultez les précautions d'usage en annexe de ce document.

Localisation



Adresse :

9 av d'edimbourg, 14000 Caen



Informations sur la commune

Nom : CAEN

Département : CALVADOS

Région : Normandie

Code INSEE : 14118

Commune dotée d'un DICRIM : Non

Nombre d'arrêtés de catastrophes naturelles : 16 (*détails en annexe*)

Population à la date du 07/08/2017 : 108954

Quels risques peuvent impacter la localisation ?



Inondation



Retrait-gonflements des sols
Aléa faible



Cavités souterraines
carrière



Séismes
2 - FAIBLE



Installations industrielles



Sites inventaire BASIAS

? L'inondation est une submersion, rapide ou lente, d'une zone habituellement hors de l'eau. Elle peut être liée à un phénomène de débordement de cours d'eau, de ruissellement, de remontées de nappes d'eau souterraines ou de submersion marine.

LA LOCALISATION EST-ELLE IMPACTÉE PAR LES INONDATIONS ?

Territoire à Risque important d'Inondation - TRI

Localisation située dans un territoire à risque important d'inondation : Oui

? Cette carte (Territoires à Risques importants d'Inondations – TRI) représente des zones pouvant être inondées. Ces zones sont déterminées soit en fonction d'un historique d'inondation passées soit en fonction de calculs. Trois périodes de temps sont ainsi retenues : évènement fréquent, moyen, et extrême pour situer dans le temps la possibilité d'une inondation et sa force.



Source: BRGM

Nom du TRI	Aléa	Cours d'eau	Arrêté du préfet coordonnateur de bassin	Arrête stratégie locale	Arrêté préfet / parties prenantes	Arrêté d'approbation de la partie locale	Arrêté TRI national
CAEN	Inondation - Par submersion marine. Inondation - Par une crue à débordement lent de cours d'eau	Le Biez, L'Odon, L'Orne	2012-11-27				

INONDATIONS (SUITE)

Informations historiques sur les inondations

2 évènements historiques d'inondations sont identifiés sur la commune de CAEN

Date de l'évènement (date début / date fin)	Type d'inondation	Dommages sur le territoire national	
		Approximation du nombre de victimes	Approximation dommages matériels(€)
21/07/2013 - 21/07/2013	Ruissellement urbain	inconnu	inconnu
01/12/1925 - 28/01/1926	Crue nivale, Crue pluviale lente (temps montée tm > 6 heures)	inconnu	inconnu

LA LOCALISATION EST-ELLE SOUMISE À UNE RÉGLEMENTATION ?

La commune de votre localisation est soumise à un PPRN Inondation : Oui

? Le PPRN (Plan de Prévention des Risques Naturels) est un document réglementaire destiné à faire connaître les risques et réduire la vulnérabilité des personnes et des biens. Il délimite des zones exposées et définit des conditions d'urbanisme et de gestion des constructions futures et existantes dans les zones à risques. Il définit aussi des mesures de prévention, de protection et de sauvegarde.



Zonage réglementaire - PPRN Risque Inondation

- Prescription hors zone d'aléa
- Prescriptions
- Interdiction
- Interdiction stricte

Source: BRGM

PPR	Aléa	Préscrit le	Enquêté le	Approuvé le	Révisé le	Annexé au PLU le	Déprescrit / annulé / abrogé le	Révisé
PPR de la basse vallée de l'Orne	Inondation	13/12/2005	07/04/2008	10/07/2008		21/11/2008	- / - / -	
PPRL multi basse vallée Orne	Mouvement de terrain, Inondation, Avalanches, Glissement de terrain, Tassement du sol, etc.	20/05/2016					- / - / -	14DDTM20110002

? La consistance et le volume des sols argileux se modifient en fonction de leur teneur en eau. Lorsque la teneur en eau augmente, le sol devient souple et son volume augmente. On parle alors de « gonflement des argiles ». Un déficit en eau provoquera un assèchement du sol, qui devient dur et cassant. On assiste alors à un phénomène inverse de rétractation ou « retrait des argiles ».

LA LOCALISATION EST-ELLE IMPACTÉE PAR LA PRÉSENCE D'ARGILE ?

Localisation exposée aux retrait-gonflements des sols argileux : Oui

Type d'exposition de la localisation : Aléa faible

? Un « aléa fort » signifie que des variations de volume ont une très forte probabilité d'avoir lieu. Ces variations peuvent avoir des conséquences importantes sur le bâti (comme l'apparition de fissures dans les murs).



Source: BRGM

LA LOCALISATION EST-ELLE SOUMISE À UNE RÉGLEMENTATION ?

La commune de votre localisation est soumise à un PPRN Retrait-gonflements des sols argileux : Non

? Un mouvement de terrain est un déplacement d'une partie du sol ou du sous-sol. Le sol est déstabilisé pour des raisons naturelles (la fonte des neiges, une pluviométrie anormalement forte...) ou occasionnées par l'homme : déboisement, exploitation de matériaux ou de nappes aquifères... Un mouvement de terrain peut prendre la forme d'un affaissement ou d'un effondrement, de chutes de pierres, d'éboulements, ou d'un glissement de terrain.

LA LOCALISATION EST-ELLE IMPACTÉE PAR DES MOUVEMENTS DE TERRAIN ?

Mouvements de terrain recensés dans un rayon de 500 m : Non

LA LOCALISATION EST-ELLE SOUMISE À UNE RÉGLEMENTATION ?

La commune de votre localisation est soumise à un PPRN Mouvements de terrain : Oui

? Le PPRN (Plan de Prévention des Risques Naturels) est un document réglementaire destiné à faire connaître les risques et réduire la vulnérabilité des personnes et des biens. Il délimite des zones exposées et définit des conditions d'urbanisme et de gestion des constructions futures et existantes dans les zones à risques. Il définit aussi des mesures de prévention, de protection et de sauvegarde.



- Commune concernée par un PPRN Risque Mouvement de terrain prescrit
- Commune concernée par un PPRN Risque Mouvement de terrain approuvé

Source: BRGM

PPR	Aléa	Préscrit le	Enquêté le	Approuvé le	Révisé le	Annexé au PLU le	Déprescrit / annulé / abrogé le	Révisé
PPRL multi basse vallée Ome	Mouvement de terrain Inondation Avenezale Dunerie, Marsat du trait de cille et de laulotte, Plu submergion marine	20/05/2016					- / - / -	14DDTM20110002

CAVITÉS SOUTERRAINES

? Une cavité souterraine désigne en général un « trou » dans le sol, d'origine naturelle ou occasionné par l'homme. La dégradation de ces cavités par affaissement ou effondrement subite, peut mettre en danger les constructions et les habitants.

LA LOCALISATION EST-ELLE VOISINE D'UNE CAVITÉ SOUTERRAINE ?

Cavités recensées dans un rayon de 500 m : Oui

? La carte représente les cavités présentes autour de votre localisation. Le rayon de 500m a été déterminé en fonction des historiques de mouvements de sols dus aux cavités et de ses impacts.



Source: BRGM

- Cave
- ◆ Carrière
- ▼ Naturelle
- i Indéterminée
- ▲ Galerie
- ★ Ouvrage Civil
- Ouvrage militaire
- ★ Puits
- Souterrain
- Zone de recherche

LA LOCALISATION EST-ELLE SOUMISE À UNE RÉGLEMENTATION ?

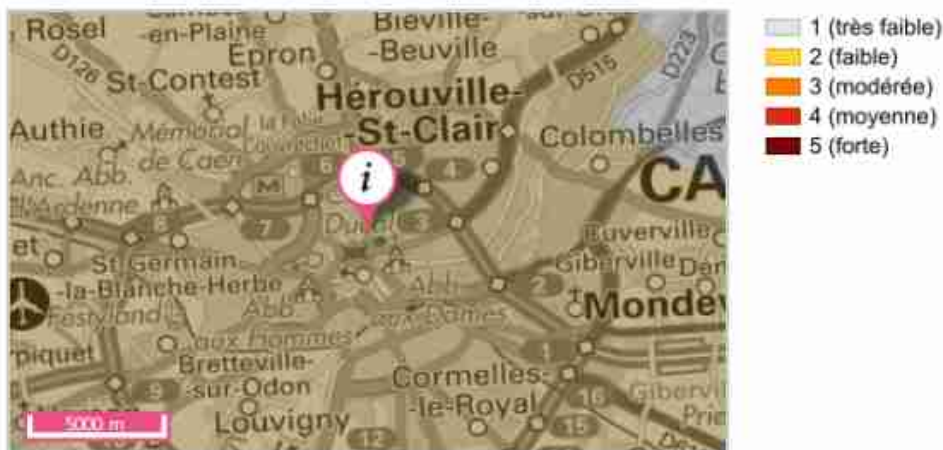
La commune de votre localisation est soumise à un PPRN Cavités souterraines : Non

? Un séisme ou tremblement de terre se traduit en surface par des vibrations du sol. Ce phénomène résulte de la libération brusque d'énergie accumulée par les contraintes exercées sur les roches.

QUELLE EST L'EXPOSITION SISMIQUE DE LA LOCALISATION ?

Type d'exposition de la localisation : 2 - FAIBLE

? Un séisme (ou tremblement de terre) correspond à une fracturation (processus tectonique aboutissant à la formation de fractures des roches en profondeur), le long d'une faille généralement préexistante.



Source: BRGM

LA LOCALISATION EST-ELLE SOUMISE À UNE RÉGLEMENTATION ?

La commune de votre localisation est soumise à un PPRN Séismes : Non

POLLUTION DES SOLS, SIS ET ANCIENS SITES INDUSTRIELS

? Cette rubrique recense les différents sites qui accueillent ou ont accueilli dans le passé des activités polluantes ou potentiellement polluantes. Différentes bases de données fournissent les informations sur les Sites pollués ou potentiellement pollués (BASOL), les Secteurs d'information sur les sols (SIS) introduits par l'article L.125-6 du code de l'environnement et les Anciens sites industriels et activités de service (BASIAS).

LA LOCALISATION EST-ELLE VOISINE DE SITES POLLUÉS OU POTENTIELLEMENT POLLUÉS (BASOL) ?

Localisation exposée à des sites pollués ou potentiellement pollués dans un rayon de 500 m : Non

LA LOCALISATION EST-ELLE VOISINE D'ANCIENS SITES INDUSTRIELS ET ACTIVITÉS DE SERVICE (BASIAS) ?

Présence d'anciens sites industriels et activités de service dans un rayon de 500 m : Oui

? Sur cette carte, sont indiqués les anciens sites industriels et activités de service recensés à partir des archives disponibles, départementales et préfectorales.... La carte représente les implantations dans un rayon de 500 m autour de votre localisation.



Source: BRGM

POLLUTION DES SOLS, SIS ET ANCIENS SITES INDUSTRIELS (SUITE)

LA LOCALISATION EST-ELLE IMPACTÉE PAR LA RÉGLEMENTATION SUR LES SECTEURS D'INFORMATION DES SOLS (SIS) ?

Présence de Secteurs d'Information sur les Sols (SIS) dans un rayon de 1000 m : Non

INSTALLATIONS INDUSTRIELLES

? Toute exploitation industrielle ou agricole susceptible de créer des risques ou de provoquer des pollutions ou des nuisances, notamment pour la sécurité et la santé des riverains est une installation classée pour la protection de l'environnement. Cette ICPE est classée dans une nomenclature afin de faire l'objet d'un suivi et d'une autorisation par un de l'état en fonction de sa dangerosité.

LA LOCALISATION EST-ELLE ÊTRE IMPACTÉE PAR DES INSTALLATIONS INDUSTRIELLES ?

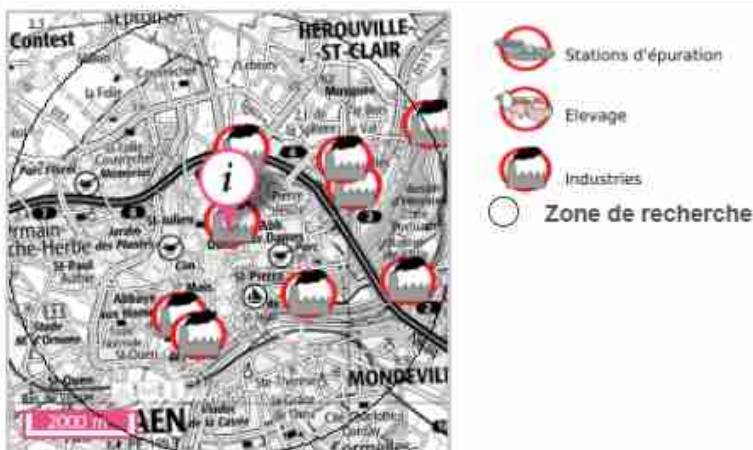
Nombre d'installations industrielles concernant votre localisation dans un rayon de 500 m : 0

Nombre d'installations industrielles impactant votre localisation dans un rayon de 1000 m : 0

LA LOCALISATION EST-ELLE IMPACTÉE PAR DES REJETS POLLUANTS ?

Nombre d'installations industrielles rejetant des polluants concernant votre localisation dans un rayon de 5 km : 22

? Ces installations industrielles déclarent des rejets de polluants potentiellement dangereux dans l'air, l'eau ou les sols. La carte représente les implantations présentes autour de votre localisation. Le rayon de 5km a été déterminé en fonction de la pertinence de diffusion de cette information.



Source: BRGM

INSTALLATIONS INDUSTRIELLES (SUITE)

LA LOCALISATION EST-ELLE SOUMISE À UNE RÉGLEMENTATION ?

La commune de votre localisation est soumise à un PPRT Installations industrielles : Non

CANALISATIONS DE MATIÈRES DANGEREUSES

? Une canalisation de matières dangereuses achemine du gaz naturel, des produits pétroliers ou chimiques à destination de réseaux de distribution, d'autres ouvrages de transport, d'entreprises industrielles ou commerciales de sites de stockage ou de chargement.

LA LOCALISATION EST-ELLE VOISINE D'UNE CANALISATION DE MATIÈRES DANGEREUSES ?

Localisation exposée à des canalisations de matières dangereuses dans un rayon de 500 m : Non

INSTALLATIONS NUCLÉAIRES

? Une installation industrielle mettant en jeu des substances radioactives de fortes activités est réglementée au titre des « installations nucléaires de base » (INB) et est alors placée sous le contrôle de l'Autorité de sûreté nucléaire (ASN).

LA LOCALISATION EST-ELLE CONCERNÉE PAR UNE INSTALLATION NUCLÉAIRE ?

Localisation exposée à des installations nucléaires recensées dans un rayon de 10 km : Non

Localisation exposée à des centrales nucléaires recensées dans un rayon de 20 km : Non

RADON


? Le radon est un gaz radioactif issu de la désintégration de l'uranium et du radium présents naturellement dans le sol et les roches. En se désintégrant, il forme des descendants solides, eux-mêmes radioactifs. Ces descendants peuvent se fixer sur les aérosols de l'air et, une fois inhalés, se déposer le long des voies respiratoires en provoquant leur irradiation.

Dans des lieux confinés tels que les grottes, les mines souterraines mais aussi les bâtiments en général, et les habitations en particulier, il peut s'accumuler et atteindre des concentrations élevées atteignant parfois plusieurs milliers de Bq/m³ (becquerels par mètre-cube) (Source : IRSN).

QUEL EST LE POTENTIEL RADON DE LA COMMUNE DE VOTRE LOCALISATION ?

Le potentiel radon de la commune de votre localisation est : potentiel de catégorie 1 (faible)

? La cartographie du potentiel du radon des formations géologiques établie par l'IRSN conduit à classer les communes en 3 catégories. Celle-ci fournit un niveau de risque relatif à l'échelle d'une commune, il ne présage en rien des concentrations présentes dans votre habitation, celles-ci dépendant de multiples autres facteurs (étanchéité de l'interface entre le bâtiment et le sol, taux de renouvellement de l'air intérieur, etc.) (Source : IRSN).



Source: IRSN

Pour en savoir plus : consulter le site de l'Institut de Radioprotection et de Sûreté Nucléaire sur le potentiel radon de chaque catégorie.

Document d'information communal sur les risques majeurs (DICRIM)

Définition juridique (source : décret n° 90-918 du 11 octobre 1990 et décret n° 2004-554 du 9 juin 2004)

Le décret n° 90-918 du 11 octobre 1990 a défini un partage de responsabilité entre le préfet et le maire pour l'élaboration et la diffusion des documents d'information. La circulaire d'application du 21 avril 1994 demandait au préfet d'établir un dossier départemental des risques majeurs (DDRM) listant les communes à risque et, le cas échéant, un dossier communal synthétique (DCS). La notification de ce DCS par arrêté au maire concerné, devait être suivie d'un document d'information communal sur les risques majeurs (DICRIM) établi par le maire, de sa mise en libre consultation de la population, d'un affichage des consignes et d'actions de communication.

Le décret n° 2004-554 du 09 juin 2004 qui complète le précédent, conforte les deux étapes-clé du DDRM et du DICRIM. Il modifie l'étape intermédiaire du DCS en lui substituant une transmission par le préfet au maire, des informations permettant à ce dernier l'élaboration du DICRIM.

Catastrophe naturelle

Définition juridique (source : guide général PPR)

Phénomène ou conjonction de phénomènes dont les effets sont particulièrement dommageables.

Cette définition est différente de celle de l'article 1er de la loi n°82-600 du 13 juillet 1982 relative à l'indemnisation des victimes de catastrophes naturelles, qui indique: «sont considérés comme effets des catastrophes naturelles [...] les dommages matériels directs ayant eu pour cause déterminante l'intensité anormale d'un agent naturel, lorsque les mesures habituelles à prendre pour prévenir ces dommages n'ont pu empêcher leur survenance ou n'ont pu être prises ». La catastrophe est ainsi indépendante du niveau des dommages causés. La notion «d'intensité anormale» et le caractère «naturel» d'un phénomène relèvent d'une décision interministérielle qui déclare «l'état de catastrophe naturelle».

Plan de prévention des risques naturels prévisibles (PPRN)

Définition juridique (source: <http://www.prim.net>)

Le plan de prévention des risques naturels (PPRN) créé par la loi du 2 février 1995 constitue aujourd'hui l'un des instruments essentiels de l'action de l'État en matière de prévention des risques naturels, afin de réduire la vulnérabilité des personnes et des biens.

Il est défini par les articles L562-1 et suivants du Code de l'environnement et doit être réalisé dans un délai de 3 ans à compter de la date de prescription. Ce délai peut être prorogé une seule fois de 18 mois. Le PPRN peut être modifié ou révisé.

Le PPRN est une servitude d'utilité publique associée à des sanctions pénales en cas de non-respect de ses prescriptions et à des conséquences en terme d'indemnisations pour catastrophe naturelle.

Le dossier du PPRN contient une note de présentation du contexte et de la procédure qui a été menée, une ou plusieurs cartes de zonage réglementaire délimitant les zones réglementées, et un règlement correspondant à ce zonage.

Ce dossier est approuvé par un arrêté préfectoral, au terme d'une procédure qui comprend l'arrêté de prescription sur la ou les communes concernées, la réalisation d'études pour recenser les phénomènes passés, qualifier l'aléa et définir les enjeux du territoire, en concertation avec les collectivités concernées, et enfin une phase de consultation obligatoire (conseils municipaux et enquête publique).

Le PPRN permet de prendre en compte l'ensemble des risques, dont les inondations, mais aussi les séismes, les mouvements de terrain, les incendies de forêt, les avalanches, etc. Le PPRN relève de la responsabilité de l'État pour maîtriser les constructions dans les zones exposées à un ou plusieurs risques, mais aussi dans celles qui ne sont pas directement exposées, mais où des aménagements pourraient les aggraver. Le champ d'application du règlement couvre les projets nouveaux, et les biens existants. Le PPRN peut également définir et rendre obligatoires des mesures générales de prévention, de protection et de sauvegarde.

Nombre d'arrêtés de catastrophes naturelles : 16

Inondations, coulées de boue et mouvements de terrain : 1

Code national CATNAT	Début le	Fin le	Arrêté du	Sur le JO du
14PREF19990162	25/12/1999	29/12/1999	29/12/1999	30/12/1999

Inondations et coulées de boue : 13

Code national CATNAT	Début le	Fin le	Arrêté du	Sur le JO du
14PREF19900006	14/02/1990	16/02/1990	16/03/1990	23/03/1990
14PREF20170151	10/01/1993	18/01/1993	23/06/1993	08/07/1993
14PREF19950037	17/01/1995	31/01/1995	06/02/1995	08/02/1995
14PREF20000015	04/08/1999	04/08/1999	21/07/2000	01/08/2000
14PREF20000016	09/05/2000	09/05/2000	21/07/2000	01/08/2000
14PREF20010010	05/01/2001	07/01/2001	12/02/2001	23/02/2001
14PREF20020018	02/06/2002	02/06/2002	29/10/2002	09/11/2002
14PREF20030035	01/06/2003	01/06/2003	03/10/2003	19/10/2003
14PREF20060009	25/06/2006	25/06/2006	19/12/2006	04/01/2007
14PREF20130053	22/07/2013	22/07/2013	10/09/2013	13/09/2013
14PREF20140004	08/08/2014	08/08/2014	02/10/2014	04/10/2014
14PREF20150001	12/06/2015	12/06/2015	02/10/2015	08/10/2015
14PREF20180021	29/04/2018	01/05/2018	26/06/2018	05/07/2018

Mouvements de terrain : 1

Code national CATNAT	Début le	Fin le	Arrêté du	Sur le JO du
14PREF20130066	22/07/2013	22/07/2013	21/11/2013	23/11/2013

Tempête : 1

Code national CATNAT	Début le	Fin le	Arrêté du	Sur le JO du
14PREF19870106	15/10/1987	16/10/1987	22/10/1987	24/10/1987

Ce document est une synthèse non exhaustive des risques naturels et/ou technologiques présents autour d'un lieu choisi par l'internaute. Il résulte de l'intersection géographique entre une localisation donnée et des informations aléas, administratives et réglementaires. La localisation par adresse, pointage sur la carte, ou par GPS, présente des imprécisions dues à divers facteurs : lecture du positionnement, qualité du GPS, référentiel utilisé pour la géolocalisation des données. En ce qui concerne les zonages, la précision de la représentation sur Géorisques par rapport aux cartes de zonage papier officielles n'est pas assurée et un décalage entre les couches est possible. Seules les données ayant fait l'objet par les services de l'Etat, d'une validation officielle sous format papier, font foi. Les informations mises à disposition ne sont pas fournies en vue d'une utilisation particulière, et aucune garantie n'est apportée quant à leur aptitude à un usage particulier.

Description des données

Le site Géorisques.gouv.fr, développé par le BRGM en copropriété avec l'Etat représenté par la direction générale de la prévention des risques (DGPR), présente aux professionnels et au grand public une série d'informations relatives aux risques d'origine naturelle ou technologique sur le territoire français. L'accès et l'utilisation du site impliquent implicitement l'acceptation des conditions générales d'utilisation qui suivent.

Limites de responsabilités

Ni la DGPR, ni le BRGM ni aucune partie ayant concouru à la création, à la réalisation, à la diffusion, à l'hébergement ou à la maintenance de ce site ne pourra être tenu pour responsable de tout dommage direct ou indirect consécutif à l'accès et/ou utilisation de ce site par un internaute. Par ailleurs, les utilisateurs sont pleinement responsables des interrogations qu'ils formulent ainsi que de l'interprétation et de l'utilisation qu'ils font des résultats. La DGPR et le BRGM n'apporte aucune garantie quant à l'exactitude et au caractère exhaustif des informations délivrées. Seules les informations livrées à notre connaissance ont été transposées. De plus, la précision et la représentativité des données n'engagent que la responsabilité de leurs auteurs, dans la mesure où ces informations n'ont pas systématiquement été validées par la DGPR ou le BRGM. De plus, elles ne sont que le reflet de l'état des connaissances disponibles au moment de leur élaboration, de telle sorte que la responsabilité de la DGPR et du BRGM ne saurait être engagée en cas où des investigations nouvelles amèneraient à revoir les caractéristiques de certaines formations. Même si la DGPR ou le BRGM utilise les meilleures techniques disponibles à ce jour pour veiller à la qualité du site, les éléments qu'il comprend peuvent comporter des inexactitudes ou erreurs non intentionnelles. La DGPR et le BRGM remercie par avance les utilisateurs de ce site qui voudraient bien lui communiquer les erreurs ou inexactitudes qu'ils pourraient relever. Les utilisateurs de ce site consultent à leurs risques et périls. La DGPR et le BRGM ne garantit pas le fonctionnement ininterrompu ni le fait que le serveur de ce site soit exempt de virus ou d'autre élément susceptible de créer des dommages. La DGPR et le BRGM peut modifier le contenu de ce site sans avertissement préalable.

Droits d'auteur

Le «Producteur» garantit au «Réutilisateur» le droit personnel, non exclusif et gratuit, de réutilisation de «l'Information» soumise à la présente licence, dans le monde entier et pour une durée illimitée, dans les libertés et les conditions exprimées ci-dessous. Vous êtes Libre de réutiliser «L'information» :

- Reproduire, copier, publier et transmettre « l'Information » ;
- Diffuser et redistribuer «l'Information» ;
- Adapter, modifier, extraire et transformer à partir de «l'Information», notamment pour créer des «Informations dérivées» ;
- Exploiter « l'Information » à titre commercial, par exemple en la combinant avec d'autres «Informations», ou en l'incluant dans votre propre produit ou application. sous réserve de mentionner la paternité de «l'Information» :
 - sa source (a minima le nom du «Producteur») et la date de sa dernière mise à jour.

Le «Ré-utilisateur» peut notamment s'acquitter de cette condition en indiquant un ou des liens hypertextes (URL) renvoyant vers «l'Information» et assurant une mention effective de sa paternité. Cette mention de paternité ne doit ni conférer un caractère officiel à la réutilisation de «l'Information», ni suggérer une quelconque reconnaissance ou caution par le «Producteur», ou par toute autre entité publique, du «Ré-utilisateur» ou de sa réutilisation.

Accès et disponibilité du service et des liens

Ce site peut contenir des liens et références à des sites Internet appartenant à des tiers. Ces liens et références sont là dans l'intérêt et pour le confort des utilisateurs et ceci n'implique de la part de la DGPR ou du BRGM ni responsabilité, ni approbation des informations contenues dans ces sites.

NOTICE D'INFORMATION AU VENDEUR

Information vendeur ou bailleur

Dans la déclaration sur les risques naturels et technologiques, il revient au propriétaire et sous sa responsabilité de faire une déclaration (sinistre, date, nature exacte, dommage causé) sur les sinistres indemnisés du bien en sa possession durant la période ou en connaissance antérieure à cette acquisition.

Cette déclaration est une information à remettre au futur acquéreur ou locataire du bien, une déclaration négative est à produire aussi.

Désignation du propriétaire

Nom : SCI D'EDIMBOURG

Adresse : 16 RUE DU FAUBOURG SAINT-DENIS 75010 PARIS

Agissant :

- titre personnel
- pour le compte d'une indivision
- pour le compte d'une société dont j'ai les pouvoirs

OBJET : Information sur un dommage consécutif à une catastrophe naturelle ou technologique conformément à l'article 77 de la Loi du 30 juillet 2003 relative à la prévention des risques technologiques et naturels et à la réparation des dommages.

Déclaration

Je soussigné : SCI D'EDIMBOURG

Actuel propriétaire (ou bailleur) du bien situé :

9 AVENUE D'EDIMBOURG 14000 CAEN

Déclare sur l'honneur que le bien sus nommé au titre du régime de catastrophe naturelle ou technologique.

- à fait l'objet d'indemnisation
- n'a pas fait l'objet d'indemnisation

Et cela depuis l'année :

Date à laquelle je suis devenu propriétaire de ce bien.

Aucune autre information n'est portée à ma connaissance pour la période antérieure à la date d'accession à la propriété du bien objet du présent certificat.

Attestation établie le :



Préfecture : Calvados

Commune : CAEN

Déclaration de sinistres indemnisés

en application du IV de l'article L 125-5 du Code l'environnement

Adresse de l'immeuble

9 Avenue d'Édimbourg
14000 CAEN

Sinistres indemnisés dans le cadre d'une reconnaissance de l'état de catastrophe

Cochez les cases **OUI** ou **NON**

Arrêtés de reconnaissance de l'état de catastrophes au profit de la commune

si, à votre connaissance, l'immeuble a fait l'objet d'une indemnisation suite à des dommages consécutifs à chacun des événements

Catastrophe naturelle	Début	Fin	Arrêté	Jo du	Indemnisation	
Inondations et coulées de boue	29/04/2018	01/05/2018	26/06/2018	05/07/2018	<input type="radio"/> OUI	<input type="radio"/> NON
Tempête	15/10/1987	16/10/1987	22/10/1987	24/10/1987	<input type="radio"/> OUI	<input type="radio"/> NON
Inondations et coulées de boue	14/02/1990	16/02/1990	16/03/1990	23/03/1990	<input type="radio"/> OUI	<input type="radio"/> NON
Inondations et coulées de boue	17/01/1995	31/01/1995	06/02/1995	08/02/1995	<input type="radio"/> OUI	<input type="radio"/> NON
Inondations - coulées de boue et mouvements de terrain	25/12/1999	29/12/1999	29/12/1999	30/12/1999	<input type="radio"/> OUI	<input type="radio"/> NON
Inondations et coulées de boue	04/08/1999	04/08/1999	21/07/2000	01/08/2000	<input type="radio"/> OUI	<input type="radio"/> NON
Inondations et coulées de boue	09/05/2000	09/05/2000	21/07/2000	01/08/2000	<input type="radio"/> OUI	<input type="radio"/> NON
Inondations et coulées de boue	05/01/2001	07/01/2001	12/02/2001	23/02/2001	<input type="radio"/> OUI	<input type="radio"/> NON
Inondations et coulées de boue	02/06/2002	02/06/2002	29/10/2002	09/11/2002	<input type="radio"/> OUI	<input type="radio"/> NON
Inondations et coulées de boue	01/06/2003	01/06/2003	03/10/2003	19/10/2003	<input type="radio"/> OUI	<input type="radio"/> NON
Inondations et coulées de boue	25/06/2006	25/06/2006	19/12/2006	04/01/2007	<input type="radio"/> OUI	<input type="radio"/> NON
Inondations et coulées de boue	22/07/2013	22/07/2013	10/09/2013	13/09/2013	<input type="radio"/> OUI	<input type="radio"/> NON
Mouvements de terrain	22/07/2013	22/07/2013	21/11/2013	23/11/2013	<input type="radio"/> OUI	<input type="radio"/> NON
Inondations et coulées de boue	08/08/2014	08/08/2014	02/10/2014	04/10/2014	<input type="radio"/> OUI	<input type="radio"/> NON
Inondations et coulées de boue	12/06/2015	12/06/2015	02/10/2015	08/10/2015	<input type="radio"/> OUI	<input type="radio"/> NON
Inondations et coulées de boue	10/01/1993	18/01/1993	23/06/1993	08/07/1993	<input type="radio"/> OUI	<input type="radio"/> NON

Établi le :

Nom et visa du vendeur ou du bailleur

Visa de l'acquéreur ou du locataire

Cachet / Signature en cas de prestataire ou mandataire

Pour en savoir plus, chacun peut consulter en préfecture ou en mairie, le dossier départemental sur les risques majeurs, le document d'information communal sur les risques majeurs et, sur Internet, le site portail dédié à la prévention des risques majeurs : www.georisques.gouv.fr

ATTESTATION DE COMPETENCE

BUREAU VERITAS
Certification



Certificat
Attribué à

Monsieur Didier LE ROY

Bureau Veritas Certification certifie que les compétences de la personne mentionnée ci-dessus répondent aux exigences des arrêtés relatifs aux critères de certification de compétences ci-dessous pris en application des articles L271-6 et R 271.1 du Code de la Construction et de l'Habitation et relatifs aux critères de compétence des personnes physiques réalisant des dossiers de diagnostics techniques tels que définis à l'article L271-4 du code précité.

DOMAINES TECHNIQUES

	Références des arrêtés	Date de Certification originale	Validité du certificat*
Amiante sans mention	Arrêté du 25 juillet 2016 définissant les critères de certification des compétences des personnes physiques opérateurs de repérages, d'évaluation périodique de l'état de conservation des matériaux et produits contenant de l'amiante, et d'examen visuel après travaux dans les immeubles bâtis et les critères d'accréditation des organismes de certification	12/07/2017	11/07/2022
Amiante avec mention	Arrêté du 25 juillet 2016 définissant les critères de certification des compétences des personnes physiques opérateurs de repérages, d'évaluation périodique de l'état de conservation des matériaux et produits contenant de l'amiante, et d'examen visuel après travaux dans les immeubles bâtis et les critères d'accréditation des organismes de certification	30/06/2017	29/06/2022
DPE sans mention	Arrêté du 16 octobre 2006 modifié définissant les critères de certification des compétences des personnes physiques réalisant le diagnostic de performance énergétique ou l'attestation de prise en compte de la réglementation thermique, et les critères d'accréditation des organismes de certification	26/07/2017	25/07/2022
DPE avec mention	Arrêté du 16 octobre 2006 modifié définissant les critères de certification des compétences des personnes physiques réalisant le diagnostic de performance énergétique ou l'attestation de prise en compte de la réglementation thermique, et les critères d'accréditation des organismes de certification	26/07/2017	25/07/2022
Electricite	Arrêté du 8 juillet 2008 modifié définissant les critères de certification des compétences des personnes physiques réalisant l'état de l'installation intérieure d'électricité et les critères d'accréditation des organismes de certification	20/11/2018	19/11/2023
Gaz	Arrêté du 6 avril 2007 modifié définissant les critères de certification des compétences des personnes physiques réalisant l'état de l'installation intérieure de gaz et les critères d'accréditation des organismes de certification	04/10/2017	03/10/2022
Plomb sans mention	Arrêté du 21 novembre 2006 modifié définissant les critères de certification des compétences des personnes physiques opérateurs des constats de risque d'exposition au plomb, des diagnostics du risque d'intoxication par le plomb des peintures ou des contrôles après travaux en présence de plomb, et les critères d'accréditation des organismes de certification	13/07/2017	12/07/2022

Date : 19/11/2018

Numéro de certificat : 8050945

Jacques MATILLON - Directeur Général

* Sous réserve du respect des dispositions contractuelles et des résultats positifs des surveillances réalisées, ce certificat est valable jusqu'au : voir ci-dessus

Des informations supplémentaires concernant le périmètre de ce certificat ainsi que l'applicabilité des exigences du référentiel peuvent être obtenues en consultant l'organisme.
Pour vérifier la validité de ce certificat, vous pouvez aller sur www.bureauveritas.fr/certification-diaq

Adresse de l'organisme certificateur : Bureau Veritas Certification France
60, avenue du Général de Gaulle - Immeuble Le Guillaumet - 92046 Paris La Défense



DECLARATION SUR L'HONNEUR

190392SCI-D'EDIMBOURG-1 du 26/11/2019

Cette Déclaration concerne uniquement ce bien

SCI D'EDIMBOURG
9 AVENUE D'EDIMBOURG
Bâtiment A Rez-de-chaussée Lot 1
14000 CAEN


Je soussigné Didier Le Roy atteste sur l'honneur que moi-même et mon entreprise L.R. EXPERTISE
1 Chemin de la Bruyère 14130 Les Authieux sur Calonne, Siret 44948531700027,

- Ne sommes pas en situation de liquidation judiciaire ou faillite personnelle, condamnation pour fraude fiscale ou interdiction légale,
- Satisfaisons à l'ensemble des obligations réglementaires (et notamment à celles relatives à l'activité de diagnostic immobilier) et des obligations en matière fiscale et sociale,
- Réalisons les missions qui nous sont confiées avec des salariés employés régulièrement au regard du code du travail,
- Répondons aux exigences des arrêtés relatifs aux critères de certification de compétences pris en applications des articles L.271-6 et R.271-1 du code de la construction et de l'habitation et relatifs aux critères de compétence des personnes physiques réalisant des dossiers de diagnostics techniques tels que définis à l'article L.271-4 du code précité, et du Décret n° 2006-1114 du 5 septembre 2006 relatif aux diagnostics techniques immobiliers et modifiant le code de la construction et de l'habitation et le code de la santé publique, à savoir :
 1. Sommes tenus de souscrire une assurance, permettant de couvrir les conséquences d'un engagement de notre responsabilité en raison de nos interventions, dont le montant de la garantie ne peut être inférieur à 300 000 € par sinistre et 500 000 € par année d'assurance ;
 2. Devons n'avoir aucun lien de nature à porter atteinte à notre impartialité et à notre indépendance ni avec le propriétaire ou son mandataire qui fait appel à nous, ni avec une entreprise pouvant réaliser des travaux sur les ouvrages, installations ou équipements pour lesquels il nous est demandé d'établir l'un des documents du dossier de diagnostic technique.

Nous certifions que les renseignements fournis ci-dessus sont exacts.

Fait aux Authieux sur Calonne,

Le 26/11/2019
Didier Le Roy



ATTESTATION D'ASSURANCE

Marc-Alban SMOUCOVIT
Agent Général
9 Quai Cavalier de la Salle
76100 ROUEN
Tél : 02.35.73.00.10
rouen-corneille@gan.fr
ORIAS : 07035007



ATTESTATION D'ASSURANCE

Jé soussigné, **Mr SMOUCOVIT MARC-ALBAN**, Agent Général de GAN ASSURANCES
9 QUAI CAVELIER DE LA SALLE 76100 ROUEN

Attesté au nom de GAN que :

La SARL LR EXPERTISE

demeurant 1 CHEMIN DE LA BRUYERE – 14130 LES AUTHIEUX SUR CALONNE

est assurée pour la période du **01/10/2019 au 30/09/2020** et est à **jour du paiement des primes** par un **contrat d'Assurance Responsabilité Civile Diagnostiqueurs Immobiliers n°121607526** dans le cadre des missions diagnostic suivantes :

- Constat Amiante
- Constat de risques d'exposition au plomb
- Etat Relatif à la présence de termites
- Etat de l'installation intérieure de gaz
- Etat de l'installation intérieure d'électricité
- Etat des risques naturels et technologiques
- Diagnostic d'assainissement et de repérage du radon et de la légionellose
- Diagnostic de performance énergétique
- Etat parasitaire
- Diagnostic de sécurité des piscines enterrées non closes privées à usage individuel ou collectif
- Missions d'expertise confiées à titre amiable ou judiciaire
- Contrôles techniques assujettis à l'investissement dans l'immobilier locatif ancien ou à obtention de prêts bancaires réglementés
- Diagnostic d'immeubles en copropriété (loi SRU)
- Diagnostic Technique Global (DTG)
- Détermination des millièmes de copropriété
- Métrage des bâtiments selon la réglementation en vigueur (loi CARREZ)
- Diagnostic lié à l'accessibilité pour les personnes handicapées

Le montant de la garantie responsabilité civile professionnelle est fixée à 300 000 euros par sinistre et 600 000 euros pour l'ensemble des sinistres d'une même année d'assurance.

Fait, à ROUEN, le 27/09/2019 pour servir et valoir ce que de droit

San Assurances
Compagnie Française d'Assurances de Réassurance – Société anonyme au capital de 100 000 000 € – RCS Nanterre 302 064 797 – APE : 6422Z
51 rue de Valenciennes – 75011 Paris – Tél. : 01 70 94 10 00
Entreprise Régulée par le Code des Assurances et soumise à l'Autorité de Contrôle Prudenciel et de Résolution (ACPR) – 1 place de Budapest – CS 75659 – 75336 Paris Cedex 09
Directeur Responsable Clients – San Assurances – 1 place Marcel Pagnol – 92023 Nanterre – E-mail : ractam@compagnie-gan.fr

Marc-Alban SMOUCOVIT